

1 2 KESKUSTA – KESSUSSAIRAALA – KÖHNIÖ – KORTEMÄKI

Reitti: Asemakatu (pysäkki 7) – Cygnaeuksenkatu – Voionmaankatu – Keskikatu – Rautpohjankatu – Keskussairaalantie – vanha keskussairaala – sairaala Nova – Erämiehenkatu – Vesangantie – Pyssymiehenkatu.

	MA – PE			LA			SU			
TUNNIT	LINJA / MINUUTIT									
	1	2	25	1	2	25	1	2	25	1
5				40						
6		00Z		35			40			40
7	05	25Z		40	20Z		50			50
8	05	25Z		45	20Z		50			50
9	05	25Z		45	20Z		50			50
10	05	25Z		45	20Z		50			50
11	05	25Z		45	20Z		50			50
12	05	25Z		45	20Z		50	20Z		50
13	05	25Z		45	20Z		50	20Z		50
14	05	25Z		45	20Z		50	20Z		50
15	05	25Z		45	20Z		50	20Z		50
16	05	25Z		45	20Z		50	20Z		50
17	05	25Z		45	20Z		50	20Z		50
18	05	25Z		45	20Z		50	20Z		50
19	05	20Z		50	20Z		50	20Z		50
20		20Z		50	20Z		50	20Z		50
21		20Z		50	20Z		50	20Z		50
22		20Z		50	20Z		50	20Z		50
23			20Y			20Y			20Y	
24			20Y			20Y			20Y	

Y = vuoron ajaa linja 25 pysäkillä 6 linjan 1 reittiä Kortemäen tienhaaraan saakka ja jatkaa siitä Palokkaan.

Z = linja 2 ei käy sairaala Novalla. Ajetaan vanhan keskussairaalan ja Kyllön kautta Kortemäkeen.

Ajoaika-arvio



1 2

KORTEMÄKI – KÖHNIÖ – KESKUSSAIRAALA – KESKUSTA

Reitti: Pyssymiehenkatu – Vesangantie – Erämiehenkatu – sairaala Nova – vanha keskussairaala – Keskussairaalanatie – Rautpohjankatu – Keskikatu – Voionmaankatu – Vaasankatu – Hannikaisenkatu – **Asemakatu.**

TUNNIT	MA – PE				LA		SU	
	LINJA / MINUUTIT							
	1	1	2	2	1	2	1	2
5	15							
6	15	35	00Z	55Z	20	50Z	20	
7	15	35		55Z	20	50Z	20	
8	15	35		55Z	20	50Z	20	
9	15	35		55Z	20	50Z	20	
10	15	35		55Z	20	50Z	20	
11	15	35		55Z	20	50Z	20	
12	15	35		55Z	20	50Z	20	50Z
13	15	35		55Z	20	50Z	20	50Z
14	15	35			20	50Z	20	50Z
15	15	35	55Z	00Z	20	50Z	20	50Z
16	15	35		55Z	20	50Z	20	50Z
17	15	35		55Z	20	50Z	20	50Z
18	15	35		55Z	20	50Z	20	50Z
19	20			50Z	20	50Z	20	50Z
20	20			50Z	20	50Z	20	50Z
21	20			50Z	20	50Z	20	50Z
22	20			50Z	20	50Z	20	50Z
23	20				20		20	

Z = linja 2 ei käy sairaala Novalla. Ajetaan vanhan keskussairaalan kautta keskusta.

Ajoaika-arvio



1

KESKUSTA- VAAJAKOSKI - HAAPANIEMI

Reitti: Asemakatu (pysäkki 4) – Tourulantie – Vaajakoskentie–
Haapaniementie.

	MA – PE		LA	SU
TUNNIT	LINJA / MINUUTIT			
	1	1	1	1
5		40		
6	00	40	40	40
7	00	40	40	40
8	00	40	40	40
9	00	40	40	40
10	00	40	40	40
11	00	40	40	40
12	00	40	40	40
13	00	40	40	40
14	00	40	40	40
15	00	40	40	40
16	00	40	40	40
17	00	40	40	40
18	00	40	40	40
19	00	40	40	40
20		40	40	40
21		40	40	40
22		40	40	40
23		40	40	40
24	00		00	00
01	00P		00	


P = vuoro ajetaan perjantain ja lauantain välisenä yönä.

Ajoaika-arvio

Keskusta

Vaajakoski

Haapaniemi



1**1M****HAAPANIEMI – VAAJAKOSKI – KESKUSTA**

Reitti: Haapaniementie – Vaajakoskentie – Tourulantie – **Asemakatu.**
Linja 1M moottoritietä.

	MA – PE	KOULU	MA – PE	LA	SU
TUNNIT	LINJA / MINUUTIT				
	1	1M	1	1	1
5	00Y1				
6	05		35	15	15
7	10	30	35	20	20
8	15		35Y	20	20
9	15		35	20	20
10	15		35	20	20
11	15		35	20	20
12	15		35	20	20
13	15		35	20	20
14	15		35	20	20
15	15		35	20	20
16	15		35	20	20
17	15		35	20	20
18	15		35	20	20
19	20			20	20
20	20			20	20
21	20			20	20
22	20			20	20
23	20			20	20
24	25			25	25

Y = poikkeusreitti: vuoro ajetaan Vaajakummun koulun kautta koulupäivinä.

Y1 = poikkeusreitti: vuoro ajetaan Kaunisharjun kautta.

Linja 1M ajetaan moottoritietä pitkin Jyskän Varastomyymälän jälkeen. Vuoro ajetaan kauppatorille, ei keskusta.

Ajoaika-arvio

Haapaniemi

Vaajakoski

Keskusta

5–10 min

25–30 min

Reitti: Asemakatu (pysäkki 4) – Tourulantie – Vaajakoskentie – Leppävedentie – Kaunisharjuntie – Kotämäentie – Kotatie.

Linja 2M ajetaan Tourulasta alkaen moottoritietä.

TUNNIT	MA – PE		LA	SU
	LINJA / MINUUTIT			
	2M	2	2	2
6		20	20	
7	05	20	10	
8	05	20	10	20
9	05	20	10	20
10	05	20	10	20
11	05	20	10	20
12	05	20	10	20
13	05	20	10	10
14	05	20	10	10
15	05	25	10	10
16	05	20	10	10
17	05	20	10	10
18		20	10	10
19		20	10	10
20		10	10	10
21		10	10	10
22		10	10	10
23		10Y1	10Y1	10Y1

Y1 = poikkeusreitti: vuoro ajetaan Halssilassa reittiä Halssilanrinne – Mesikämmen – Tammitie – Asmalammentie – Vaajakoskentie.

Ajoaika-arvio

Keskusta

Vaajakoski

Kaunisharju

15 min

25-30 min

2**2M****KAUNISHARJU – VAAJAKOSKI – KESKUSTA**

Reitti: Kotatie – Kotamäentie – Kaunisharjuntie – Leppävedentie –
Vaajakoskentie – Tourulantie – **Asemakatu.**

Linja 2M ajetaan moottoritietä Sulunperäntien kohdalta.

Linja 1M ajetaan moottoritietä Tammitien kohdalta.

TUNNIT	MA – PE		LA	SU		
	1M	2M	LINJA / MINUUTIT			
			1	2	2	2
5			12	30		
6		20		55	50	
7	15kp	25		55	50	
8	15kp	25		45Y	50	50
9		25		55	50	50
10		25		55	50	50
11		25		55	50	50
12		25		55	50	50
13		25		55	50	50
14		25		55	50	50
15		25		55	50	50
16		25		55	50	50
17		25		55	50	50
18				50	50	50
19				50	50	50
20				50	50	50
21				50	50	50
22				50	50	50
23				50	50	50

Y = poikkeusreitti: vuoro ajetaan Vaajakummun koulun kautta koulupäivinä.

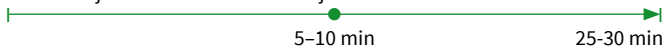
kp = vuoro ajetaan koulupäivisin.

Ajoaika-arvio

Kaunisharju

Vaajakoski

Keskusta





HAAPANIEMI – VIITANIEMI

Reitti: Haapaniementie – Vaajakoskentie – Vaajakosken moottoritie – Tourulantie – Vapaudenkatu – Kalevankatu – Yliopistonkatu – Väinönkatu – Sepänkatu – Viitaniementie.

KOULUPÄIVINÄ	
Haapaniemi	07.30
Vaajakoski	07.38
Kauppatori	X
Viitaniemi	07.55



KAUNISHARJU – VIITANIEMI

Reitti: Kotatie – Kotämäentie – Kaunisharjuntie – Leppävedentie – Vaajakoskentie – Vaajakosken moottoritie – Tourulantie – Vapaudenkatu – Kalevankatu – Yliopistonkatu – Väinönkatu – Sepänkatu – Viitaniementie.

Keskikatu – Voionmaankatu – Vaasankatu – Hannikaisenkatu – Asemakatu – Vaajakosken moottoritie – Vaajakoskentie – Leppävedentie – Kaunisharjuntie – Kotämäentie – Kotatie.

KOULUPÄIVINÄ		
Kaunisharju	07.15	08.15
Vaajakoski	07.25	08.25
Kauppatori	X	X
Viitaniemi	07.45	08.45
Keskusta	07.55	-
Vaajakoski	08.05	-
Kaunisharju	08.15	-

Linja 1M ajetaan Vaajakosken moottoritietä Tammitien risteyksestä alkaen.

2M**VANHA KESKUSSAIRAALA – KESKUSTA
– VAAJAKOSKI – KAUNISHARJU**

Reitti: vanha keskussairaala – Keskussairaalantie – Hannikaisenkatu
– Asemakatu (pysäkki 4) – Tourulantie – Vaajakosken moottoritie –
Vaajakoskentie – Leppävedentie – Kaunisharjuntie – Kotämäentie – Kotatie.

MAANANTAI – PERJANTAI

vanha k.sairaala	06.55	07.55	08.55	09.55	10.55
Keskusta	07.05	08.05	09.05	10.05	11.05
Vaajakoski	07.15	08.15	09.15	10.15	11.15
Kaunisharju	07.25	08.25	09.25	10.25	11.25

MAANANTAI – PERJANTAI

Kaunisharju	06.20	07.25	08.25	09.25	10.25	11.25
Vaajakoski	06.28	07.33	08.33	09.33	10.33	11.33
Keskusta	06.40	07.45	08.45	09.45	10.45	11.45
vanha k.sairaala	06.50	07.55	08.55	09.55	10.55	11.55

MAANANTAI – PERJANTAI

vanha k.sairaala	11.55	12.55	13.55	14.55	15.55	16.55
Keskusta	12.05	13.05	14.05	15.05	16.05	17.05
Vaajakoski	12.15	13.15	14.15	15.15	16.15	17.15
Kaunisharju	12.25	13.25	14.25	15.25	16.25	17.25

MAANANTAI – PERJANTAI

Kaunisharju	12.25	13.25	14.25	15.25	16.25	17.25
Vaajakoski	12.33	13.33	14.33	15.33	16.33	17.33
Keskusta	12.45	13.45	14.45	15.45	16.45	17.45
vanha k.sairaala	12.55	13.55	14.55	15.55	16.55	-

3K**HALSSILA – HUHTASUON YHTENÄISKOULU**

Reitti: Mesikämmen – Halssilanrinne – Vaajakoskentie –
Seppäläntie – Kangasvuorentie – Huhtasuon yhtenäiskoulu.

KOULP	KOULP		KOULP	KOULP
07.40	08.40	Halssila	14.45	15.45
X	X	Kangasvuori	X	X
07.55	08.55	Huhtasuon yhtenäiskoulu	14.25	15.25

3

(VANHA KESKUSSAIRAALA) – KESKUSTA-TAMMIRINNE – VAAJAKOSKI

Reitti: Asemakatu (pysäkki 4) – Tourulantie – Vaajakoskentie – Halsilanrinne – Mesikämmen – Tammitie – Asmalammentie – Sulunperäntie – Urheilutie – Leppävedentie.

KOULP		MA - PE			LA		SU
TUNNIT	MINUUTIT						
5	40						
6	35		55Z				
7	15Z	35	55		15Z		
8	15Z	35	55		15		
9	15	35	15				
10	10	35	15				
11	10	35	15		45	15	
12	10	35	15		45	15	
13	10	35	15		45	15	
14	10Z	15	35	48Zkp	15	45	15
15	10Z	20	40	48Zkp	15		15
16	10Z	20	40	48Zkp	15		15
17	20		45		15		15
18	15				15		15
19	15				15		15
20	15				15		15
21	25Z				25Z		25Z
22	25Z				25Z		25Z
23	10Y2				10Y2		10Y2
24							
01	40PY1				40Y1		

koulp/kp = vuoro ajetaan koulupäivinä.

Y1 = vuoron ajaa linja15 (pys. 6) Kuokkalan kautta Asmalammelle.

Y2 = vuoron ajaa linja 2 Mesikämmenen, Tammitien ja Asmalammentien kautta Vaajakoskentielle.

Z = vuoro lähtee vanhalta keskussairaalaalta 10 min. ennen merkittyä aikaa.

P = vuoro ajetaan perjantain ja lauantain välisenä yönä.

Ajoaika-arvio

3

VAAJAKOSKI – TAMMIRINNE – KESKUSTA – (VANHA KESKUSSAIRAALA)

Reitti: Leppävedentie – Urheilutie – Sulunperäntie – Asmalamentie – Tammitie – Mesikämmen – Halssilanrinne – Vaajakoskentie – Tourulantie –
Asemakatu (pysäkki 7) – Hannikaisenkatu – Cygnaeuksenkatu – (Yliopistonkatu – Voionmaankatu – Rautpohjankatu – Keskussairaalandtie).

TUNNIT	MA - PE			LA		SU
	MINUUTIT					
6	10Z			40Z		15Z
7	00Z	15Y1	20Z	40Z		40
8	00	20		40Z		40
9	00	20		45		40
10	15			45		40
11	15			45	10	40
12	15			45	10	40
13	10			45	10	40
14	15			45	10	40
15	10			45		40
16	10			45		40
17	15			45		40
18				40		40
19				40		40
20				40Z		40Z
21				50Z		50Z
22				50		50

Y1 = vuoro ajaa Kauppatorin kautta Viitaniemeen ja vanhalle keskussairaalalle, ei käy keskustassa.

Z = vuoro jatkaa keskustasta vanhalle keskussairaalalle.

Ajoaika-arvio



4

VIHERLANDIA – KUOKKALA– KESKUSTA – VANHA KESSUSSAIRAALA

Reitti: Viherlandia – Tahvosentie – Kuokkalantie – Sulkulantie – Syöttäjänkatu – Siltakatu – Schaumanin puistotie – Heikinkatu – Vapaudenkatu – **Asemakatu (pysäkki 7)** – Hannikaisenkatu – Cygnaeuksenkatu – Yliopistonkatu – Voionmaankatu – Keskikatu – Rautopohjankatu – Keskussairaalan tie – vanha keskussairaala.

	Viherlandia – Keskusta	Keskusta – van- ha k.sairaala	vanha k.sairaa- la – Keskusta	Keskusta – Viherlandia
MA - PE				
T	MINUUTIT			
6	35	50		
7	35	55	05	15
8	40	58	10	20
9	40	58	10	20
10	40	58	10	20
11	40	58	10	20
12	40	58	10	20
13	40	58	10	20
14	40	58	10	20
15	40	58	10	20
16	45		10	25
17		05	15	25

4K

VIHERLANDIA – VÄINÖLÄ – JYSKÄ – VAAJAKOSKI

Reitti: Viherlandia – Kuokkalantie – Äijäläntie – Salvesenintie – Valmetintie – Vaajakoskentie – Vesmanninmäki

KOULU					
07.25	08.25	Viherlandia	13.25	14.25	15.25
07.35	08.35	Jyskän koulu	13.15	14.15	15.15
07.40	08.40	Vesmanninmäki, Vaajakoski	13.10	14.10	15.10

Ajoaika-arvio



5K


KORTEPOHJA – VIITANIEMI – KAUPPATORI – MATTILANNIEMI – YLISTÖNMÄKI – KUOKKALA – LUTAKKO – KAUPPATORI – VIITANIEMI – KORTEPOHJA

Reitti: Taitoniekantie – Kaivokatu – Nisulankatu – Viitaniementie – Sepänkatu – Väinönkatu – Yliopistonkatu – Kalevankatu – **Asemakatu (pysäkki 6)** – Hannikaisenkatu – Mattilanniemi – Rantaväylä – Survontie – Ohjelmakaari – Survontie – Siltakatu – Syöttäjänkatu – Siltakatu – Schamanin puistotie – Heikinkatu – Kalevankatu – Yliopistonkatu – Väinönkatu – Sepänkatu – Viitaniementie – Nisulankatu – Wilhelm Schildtin katu – Taitoniekantie.

	Kortepohja – Kauppa- tori	Kauppatori – Ylistön- mäki	Ylistönmäki – Kauppa- tori	Kuokkala	Kauppatori – Korte- pohja
MA - PE					
T	MINUUTIT				
6	45	55			
7	45	55	10	15	30
8	45	55	15	20	35
9	45	55	15	20	35
10	55		20	25	40
11	55	05	20	25	40
12	55	05	20	25	40
13	55	05	20	25	40
14	55	05	20	25	40
15	55	05	20	25	40
16	55	05	20	25	40
17	55Z	05	20	25	40

Z = vuoro ajetaan vain keskustaän.

Ajoaika-arvio



5**5K****VIITANIEMI- KESKUSTA**

Reitti: Viitaniementie – Sepänkatu – Väinönkatu (pysäkki 8) – Yliopistonkatu – Kalevankatu – **Asemakatu (pysäkki 6)**.

Keskustasta Viitaniemeen mentäessä linja 5 ajaa reittiä Sepänkatu – Nisulankatu – Viitaniementie.

	Keskustasta Viitaniemeen			Viitaniemestä keskusta				
MA - PE								
TUNNIT	LINJA / MINUUTIT							
	5	5	5	5K	5	5	5	5K
6						30		50
7	05	30	55			20	40	50
8	15	25	45		10	25	40	50
9	00	15	40		10	30	40	50
10	00	15	40		10	30	50	
11	00	20	40	00	10	30	50	
12	00	20	40	00	10	30	50	
13	00	20	40	00	10	30	50	
14	00	20	40	00	10	30	50	
15	00	20	45	00	10	30	50	
16	05	25	45	00	10	30	50	
17	05	25	40	00	10		50	
18		20		00				

5

5K


KAUPPATORI – KESKUSTA – MATTILANNIEMI – YLISTÖNMÄKI

Reitti: Väinönkatu (pysäkki 8) – Yliopistonkatu – Kalevankatu – **Asemakatu (pysäkki 6)** – Hannikaisenkatu – Mattilanniemi – Rantaväylä – Survontie – Ohjelmakaari – Siltakatu – Vaasankatu – Hannikaisenkatu – **Asemakatu (pysäkki 1)**.

Kauppatorilta Ylistönmäelle						Ylistönmäeltä keskusta					
MA – PE											
T	LINJA / MINUUTIT										
	5K	5	5	26	5	5K	5	5K	5	5	26
6					35	55					55
7		00	25	35	45	55		10	10	40	55
8		15	30	40	45	55	00	15	30	45	50
9		15	35		45	55	00	15	30		50
10		15	35		55		00	20	30		50
11	05	15	35		55		10	20	30		50
12	05	15	35		55		10	20	30		50
13	05	15	35		55		10	20	30		50
14	05	15	35		55		10	20	30		50
15	05	15	35		55		10	20	30		50
16	05	15	35		55		10	20	30		50
17	05	15			55		10	20	30		
18							10				

Ylistönmäeltä lähdettäessä linja 5K kulkee Kuokkalan ja Lutakon kautta kauppatorille, ei keskusta.

Ajoaika-arvio



7

SÄÄKSVUORI – KAIJANLAMPI –
KESKUSTA – VIITANIEMI

Reitti: Sarvivuoren th – Säynätsalontie – Sääksvuorentie – Kaijanlammentie – Eteläväylä – Ysitie – Länsi-Päijänteentie – Keskussairaalantie – Hannikaisenkatu – **Asemakatu (pysäkki 1)** – Vapaudenkatu – Kalevankatu – Yliopistonkatu – Väinönkatu – Sepänkatu – Nisulankatu – Viitaniemi.

Sarvivuoren tienhaara – keskusta		Keskusta – Viitaniemi	
MA – PE	LA	MA – PE	LA
06.20		06.40	
07.20	07.25	07.40	07.45
08.25	08.25	08.45	08.45
09.25	09.25	09.45	09.45
10.25	10.25	10.45	10.45
11.55	11.55	12.15	12.15
12.55	12.55	13.15	13.15
13.55	13.55	14.15	14.15
14.55	14.55	15.15	15.15
15.55	15.55	16.15	16.15
16.55	16.55	17.15	17.15
17.55	17.55	18.15	18.15
18.55		19.15	
19.55		20.15	

7

**VIITANIEMI – KESKUSTA –
KAIJANLAMPI – SÄÄKSUUORI**

Reitti: Viitaniementie – Sepänkatu – Väinönkatu – Yliopistonkatu – Kalevankatu – Vapaudenkatu – **Asemakatu (pysäkki 5)** – Hannikaisenkatu – Keskussairaalantie – Länsi-Päijänteentie – Ysitie – Eteläväylä – Kaijanlammentie – Sääksvuorentie – Sarvivuori th.

Viitaniemi – keskusta		Keskusta – Sarvivuoren tienhaara	
MA – PE	LA	MA – PE	LA
06.50		07.00	
07.55	07.55	08.05	08.05
08.55	08.55	09.05	09.05
09.55	09.55	10.05	10.05
11.25	11.25	11.35	11.35
12.25	12.25	12.35	12.35
13.25	13.25	13.35	13.35
14.25	14.25	14.35	14.35
15.25	15.25	15.35	15.35
16.25	16.25	16.35	16.35
17.25	17.25	17.35	17.35
18.25		18.35	
19.25		19.35	

Reitti: Naattiantie – Hämeenpohjantie – Pohjanlahdentie – Toritie – Pohjantie – Survontie – Rantaväylä – Hannikaisenkatu – **Asemakatu (pysäkki 1)** – Kalevankatu – Yliopistonkatu – Väinönkatu – Sepänkatu – Nisulankatu – Viitaniemi.

	Nenäinniemi – keskusta	Keskusta – Viitaniemi	Viitaniemi – Kauppatori	Kauppatori – Nenäinniemi
MA – PE				
T	MINUUTIT			
7	25	45		05
8	30	50	05	10
9	30	50	05	10
10	30	50	05	10
11	35	50	05	10
12	35	50	05	10
13	35	50	05	10
14	35	50	05	10
15	35	50	05	10
16	35	50	05	10
17	35	50	05	10
18	35		05	10

Viitaniemestä lähdettäessä reitti on Viitaniementie – Sepänkatu – Väinönkatu.

10

KAAKKOLAMPI – KANGASLAMPI – KESKUSTA
– KESKUSSAIRAALA – KELTINMÄKI

Reitti: Suluntie – Kangaslammentie – Nevakatu – Kangasvuorentie – Ahjokatu – Tourulantie – **Asemakatu (pysäkki 7)** – Hannikaisenkatu – Cygnaeuksenkatu – Voionmaankatu – Keskkikatu – Rautpohjankatu – vanha keskussairaala – sairaala Nova – Länsiväylä – Ronsuntaipaleentie – Keltinmäentie – Helokantie.

	MA – PE	MA – PE	MA – PE
Kaakkolampi	06.15	07.15	08.25
Kangaslampi	X	X	X
Keskusta (pysäkki 7)	06.35	07.40	08.45
vanha k.sairaala	06.45	07.50	08.55
sairaala Nova	06.47	X	X
Keltinmäki, Helokantie	-	08.00	09.05

	MA – PE	KOULP	MA – PE	MA – PE
Keltinmäki, Helokantie	-	-	15.05	16.15
vanha k.sairaala	06.45Y	14.02	15.10	16.20
Keskusta (pysäkki 3)	07.00Y	14.12	15.20	16.30
Kangaslampi	-	X	X	X
Kaakkolampi	07.15Y	14.30	15.45	16.50

Y = vuoro ajetaan Kukkumäen kautta.

10

KESKUSTA – KUKKUMÄKI – KESKUSSAIRAALA

Reitti: Asemakatu (pysäkki 7) – Cygnaeuksenkatu – Voionmaankatu – Keskikatu – Rautpohjankatu – Kannaksenkatu – Keljonkatu – Kyllöläntie – Kukkumäentie – sairaala Nova – vanha keskussairaala.

	MA – PE	MA – PE	MA – PE
vanha k.sairaala	06.45	08.15	09.20
Kukkumäki	X	X	X
Keskusta	07.00	08.30	09.35

	KOULP	KOULP	KOULP
Keskusta	13.40	14.40	15.40
Kukkumäki	X	X	X
vanha k.sairaala	13.55	14.55	15.55

Reitti: Asemakatu (pysäkki 3) – Vapaudenkatu – Kalevankatu – Puistokatu – Lohikoskentie – Seppäläntie – Palanderinkatu – Kangasvuorentie – Nevakatu – Suluntie– Kangaslammentie.

	MA – PE			LA		SU	
TUNNIT	LINJA / MINUUTIT						
	12	12	12	12	12	12	12
5		40Y					
6		40Y					
7	15Y	40Y					
8	05	25			50		
9	05	25		20	50		
10	05	25		20	50		
11	05	25		20	50		50
12	05	25		20	50	20	50
13	05	25		20	50	20	50
14	05	25		20	50	20	50
15	05	25		20	50	20	50
16	05	25		20	50	20	50
17	05	25		20	50	20	50
18	05	25	45	20	50	20	50
19		20	50	20	50	20	50
20		20	50	20	50	20	50
21		20	50	20	50	20	50
22		20	50	20	50	20	50

Y = vuoron ajaa linja 12K, Kauppatorin, Rajakadun, Kuormaajantien ja Palokankaan kautta Kangaslammelle.

Linjat 10 ja 25 liikennöivät myös Kangaslammelle. Katso tarkemmat aika- taulut ja reitit linjakohtaisista aikatauluista tai yhdistelmäaikatauluista.

Ajoaika-arvio

Keskusta

Kangaslampi

15-20 min

Reitti: Kangaslammentie – Suluntie – Nevakatu – Kangasvuorentie – Palanderinkatu – Seppäläntie – Lohikoskentie – Puistokatu – Kalevankatu – Vapaudenkatu – **Asemakatu (pysäkki 7)**.

	MA – PE		LA		SU	
T	LINJA / MINUUTIT					
	12	12	12	12	12	12
5						
6	15	35				
7	15	35				
8	15	40	10	40		
9	15	40	10	40		
10	15	40	10	40		40
11	15	40	10	40	10	40
12	15	40	10	40	10	40
13	15	40	10	40	10	40
14	15	40	10	40	10	40
15	15	40	10	40	10	40
16	15	40	10	40	10	40
17	15	40	10	40	10	40
18	15	40	10	40	10	40
19	10	40	10	40	10	40
20	10	40	10	40	10	40
21	10	40	10	40	10	40

Linjat 10 ja 25 liikennöivät myös Kangaslammenteltä. Katso tarkemmat aikataulut ja reitit linjakohtaisista aikatauluista tai yhdistelmäaikatauluista.

Ajoaika-arvio
Kangaslampi

Keskusta

15-20 min

Reitti: Asemakatu (pysäkki 7) – Hannikaisenkatu – Keskussairaalan tie – Länsi-Päijänteentie – Keljonkankaantie – Keljonkeskus – Myllyjärventie – Keltinmäentie – Keltinmäki.

	MA – PE			LA		SU	
T	LINJA / MINUUTIT						
	12	12T	12	12	12	12	12
6			35				
7	00	15	35				
8	00	15	35		30		
9	00	15	35	00	30		
10	00	15	35	00	30		
11	00	15	35	00	30	00	30
12	00	15	35	00	30	00	30
13	00	15	35	00	30	00	30
14	00	15	35	00	30	00	30
15	00	15	35	00	30	00	30
16	00	20	35	00	30	00	30
17	00	15	35	00	30	00	30
18	00	15	35	00	30	00	30
19	00		30	00	30	00	30
20	00		30	00	30	00	30
21	00		30	00	30	00	30
22	00			00		00	

Linjat 12K ja 13 liikennöivät myös Myllyjärvelle.

Linja 27 liikennöi myös Keltinmäkeen. Katso tarkemmat tiedot linjakohtaisista aikatauluista.

Ajoaika-arvio

Keskusta

Keljon Market

Myllyjärvi

Keltinmäki



12**12T****KELTINMÄKI – MYLLYJÄRVI – KESKUSTA**

Reitti: Keltinmäentie – Myllyjärventie – Keljonkankaantie – Kylmälahdentie – Länsi-Päijänteentie – Keskussairaalantie – Hannikaisenkatu – **Asemakatu (pysäkki 3)**.

T	MA – PE			LA		SU	
	LINJA / MINUUTIT						
	12	12T	12	12	12	12	12
6	15		55				
7		25	45				
8	05	25	45				
9	05	25	45	00	30		
10	05	25	45	00	30		
11	05	25	45	00	30		30
12	05	25	45	00	30	00	30
13	05	25	45	00	30	00	30
14	05	25	45	00	30	00	30
15	05	25	45	00	30	00	30
16	05	25	45	00	30	00	30
17	05	25	45	00	30	00	30
18	05		25	00	30	00	30
19	00		30	00	30	00	30
20	00		30	00	30	00	30
21	00		30	00	30	00	30
22	00		30	00	30	00	30

Linjat 12K, 13 ja 27 kulkevat myös Myllyjärveltä.

Linja 27 liikennöi myös Keltinmäestä. Katso tarkemmat tiedot linjakohtaisista aikatauluista.

Ajoaika-arvio

Keltinmäki

Myllyjärvi

Keskusta

5 min

15-20 min

Reitti: Asemakatu (pysäkki 3) – Vapaudenkatu – Tourulantie – Rusokinkatu – Vapaaherrantie – Merasin – Vasarakatu – Palanderinkatu – Kangasvuorentie – Nevakatu – Suluntie – Kangaslammentie.

Keskustasta		Kangaslammelta
MA – PE		MA – PE
TUNNIT	LINJA / MINUUTIT	
	12T	12T
6		55
7	45	55
8	45	55
9	45	55
10	45	55
11	45	55
12	45	55
13	45	55
14	45	55
15	45	55
16	45	55
17	45	55

Linjat 10 ja 25 liikennöivät myös Kangaslammelle. Katso tarkemmat aikataulut ja reitit linjakohtaisista aikatauluista tai yhdistelmäaikatauluista.

12K**KESKUSTA – KUORMAAJANTIE –
PALOKANGAS – KANGASLAMPPI**

Reitti: Asemakatu (pysäkki 3) – Vapaudenkatu – Kalevankatu –
Yliopistonkatu – Väinönkatu (pysäkki 12) – Sepänkatu – Rajakatu
– Lohikoskentie – Kuormaajantie – Palokankaantie – Palokangas –
Kangaslampi.

Y		Y		Y1					
M – P	M – P	M – P	KOULP	M – P	M – P	M – P		M – P	
-	06.20	07.00	-	-	08.15	09.15	Myllyjärvi	-	
05.40	06.40	07.15	07.20	07.40	08.30	09.30	Keskusta	16.20	
05.50	06.55	07.30		07.55			Kuormaajant	X	
05.55	07.00	07.35	07.30	08.00	08.40	09.40	Palokangas	16.00	
06.05	07.15	07.40	-	08.15	-	-	Kangaslampi	-	

Y = linja 12 ajaa välin Myllyjärvi – keskusta.

Y1 = vuoroa ajaa linja 42.

12K**KAUPPATORI – MYLLYJÄRVI – YLÄMYLLYJÄRVI
– KESSUSSAIRAALA – KESKUSTA**

Reitti: Väinönkatu (pysäkki 10) – Yliopistonkatu – Kalevankatu
– Vapaudenkatu – **Asemakatu (pysäkki 7)** – Hannikaisenkatu –
Cygnaeuksenkatu – Voionmaankatu – Keskikatu – Rautpohjankatu –
Keskussairaalanatie – Länsi-Päijänteentie – Myllyjärventie – Huhtalammentie
– Ylämyllyntie – Tuulimyllyntie – keskusta.

	MA – PE	MA – PE	MA – PE
Ylämyllyjärvi	07.10	08.10	09.10
Myllyjärvi	07.15	08.15	09.15
Kauppatori	07.30	08.30	09.30

	MA – PE	MA – PE	MA – PE
Kauppatori	14.50	15.50	16.50
Keskusta	X	X	X
Myllyjärvi	15.15	16.15	17.15
Ylämyllyjärvi	15.20	16.20	17.20
sairaala Nova	X	X	X
vanha k.sairaala	15.30	16.30	17.30
Keskusta	15.40	16.40	17.40

13

**JYVÄSKYLÄ – MYLLYJÄRVI – ISOLAHTI
– SAUKKOLA – MUURAME**

KOULP	KOULP		KOULP	KOULP
08.15	14.50	Muurame	08.10	14.50
X	X	Rajala	X	X
	15.10	Saukkola		
08.30	X	Isolahti	07.50	14.35
08.40		Myllyjärvi		X
	X	sairaala Nova	X	
08.50	15.35	Kauppatori	07.25	14.10
08.55	-	Viitaniemi	-	14.05

13

KAUPPATORI – SAUKKOLA – TIKKALA

Reitti: Väinönkatu (pysäkki 9) – Yliopistonkatu – Kalevankatu – Vapaudenkatu – **Asemakatu (pysäkki 7)** – Hannikaisenkatu – Cygnaeuksenkatu – Voionmaankatu – Rautpohjankatu – Keskussairaalantie – vanha keskussairaala – sairaala Nova – Länsiväylä – Ronsuntaipaleentie – Isolahti – Saukkola – Tikkala.

MA – PE				MA – PE				
05.20	06.20	15.20	16.20	Kauppatori	06.45	07.45	16.35	17.35
X	X	X	X	Nova	X	X	X	X
05.40	06.40	15.45	16.45	Isolahti	06.10	07.10	16.10	17.10
05.45	06.45	15.50	16.50	Saukkola	06.05	07.05	16.05	17.05
05.55	06.55	16.00	17.00	Tikkala	06.00	07.00	16.00	17.00

13M

KESKUSTA – MUURAME– TEOLLISUUSKYLÄ – KORPILAHTI

Reitti: Asemakatu (pysäkki 5) – Hannikaisenkatu – Keskussairaalan tie – Länsi-Päijänteentie – 9-tie – Moottoritie – Muuramentie – Teollisuustie – Havutie – 9-tie – Korpilahti.

	M – P	M – P	L	L	M – P	M – P
Keskusta	6.25Y	7.25Y	8.15	12.15	13.15	16.15Y
Muurame kk	6.40Y	7.45Y	8.35	12.35	13.35	16.30Y
Teollisuuskylä	XY	XY	X	X	X	XY
Niittyaho	-	-	X	X	X	-
Korpilahti	7.00Y	8.05Y	8.55	12.50	13.55	16.50Y

	L – S	M – P	M – P	L	L – S
Keskusta	16.15	17.05	19.20	20.10	22.10
Muurame kk	16.35	17.25	19.40	20.30	22.30
Teollisuuskylä	X	X	X	X	X
Niittyaho	X	X	X	X	X
Korpilahti	16.55	17.45	20.00	20.50	22.50

	M – P	M – P	M – P	M – P	M – L	L	M – P
Korpilahti	06.05Y	07.05Y	08.05Y	08.50Y	09.15	12.50	14.05
Niittyaho	-	-	XY	-	X	X	X
Teollisuuskylä	06.15Y	07.15Y	XY	09.00Y	X	X	X
Muurame kk	06.20Y	07.20Y	08.25Y	09.05Y	09.35	13.10	14.25
Keskusta	06.40Y	07.40Y	08.45Y	09.25Y	09.55	13.30	14.45

	M – P	L – S	M – P	M – P	L	L – S
Korpilahti	16.10	17.00	17.50	20.05	20.50	22.50
Niittyaho	X	X	X	X	X	X
Teollisuuskylä	X	X	X	X	X	X
Muurame kk	16.30	17.20	18.10	20.25	21.10	23.10
Keskusta	16.50	17.40	18.30	20.45	21.30	23.30

Y = vuoron ajaa Jämsän suunnan vakiovuoro, ei 13M.

Y1 = vuoro lähtee Viitaniemestä klo 14.05.

HUOMIO: Linja 13M on seutuliikennettä. Waltti-korteilla voi matkustaa seutuliikenteessä, mutta Jyväskylän seudun joukkoliikenteen etuudet (mm. lastenvaunuetuus) eivät ole voimassa seutuliikenteessä. Myöskään paikallisliikenteen mobiililiput eivät toimi seutuliikenteen vuoroissa.

14**14M****KESKUSTA – KELJONKANGAS –
MUURAME – VERKKONIEMI**

Reitti: Asemakatu (pysäkki 5) – Hannikaisenkatu – Keskussairaalantie – Länsi-Päijäntentie – Keljonkankaantie – Vanha Nelostie – Kinkovuorentie – Muuramentie – Muurame – Penttilänraitti – Verkkoniementie.
Linja 14M ajetaan moottoritietä.


T	Keskustasta						Verkkoniemestä			
	MA – PE			LA	SU	MA – PE	LA	SU		
	LINJA / MINUUTIT									
	14	14M	14M	14	14M	14	14M	14	14	14
5			30Y							
6			40	40			05	40kp		
7		00	40	40			05Z	25Z	10	
8	05		40	40			10Z	40	10	
9	05		40	40			10	40	10	40
10	10				10		10	40	10	40
11	10			10		10		40	40	40
12	10			10		10		40	40	40
13	10			10		10		45	40	40
14	10			10		10		45	40	40
15	10	30kpZ		10		10		45	40	40
16	10	30kpZ		10		10	00kp	40	40	40
17	10			10		10	00kp	40	40	40
18	10							40		
19	10			10		10		40	40	40
20										
21	10			10		10		40	40	40
22										
23	15Y1			15Y1		15Y1				
24	00Y1			00Y1		00Y1				
02	00Y1P									

Y = poikkeusreitti: vuoro poikkeaa Teollisuuskylässä.

Y1 = linjan 21 vuorot keskustasta klo 23.15, 24.00 ja 02.00 poikkeavat tarvittaessa Verkkoniemessä.

Z = vuoro ajetaan koulupäivinä Viitaniemeen / -stä. Viitaniemestä lähdetään 5 min. ennen aikatauluun merkittyä aikaa.

P = vuoro ajetaan perjantain ja lauantain välisenä yönä.

Ajoaika-arvio

KESKUSTA – RISTONMAA – TIKKA – KUOKKALA – VIHERLANDIA

Reitti: Asemakatu (pysäkki 6) – Hannikaisenkatu – Rantaväylä – Survontie – Pohjantie – Toritie – Kekkolantie – Pohjanlahdentie – Syöttäjäkatu – Sulkulantie – Lampitie – Hämeenpohjantie – Kuokkalantie – Äijäläntie – Salvesenintie – Valmetintie – Kammintie – Viherlandia.

TUNNIT	Keskustasta			Viherlandiasta		
	MA – PE	LA	SU	MA – PE	LA	SU
5	40			05Y1		
6	40	40		10	05Y1	00Y1
7	40	40		10	05Y1	
8	40	40	40	10	10	
9	40	40	40	10	10	05Y
10	40	40	40	10	10	05Y
11	40	40	40	10	10	05Y
12	40	40	40	10	10	10
13	40	40	40	10	10	10
14	40	40	40	10	10	10
15	40	40	40	10	10	10
16	40	40	40	10	10	10
17	40	40	40	10	10	10
18	40	40	40	10	10	10
19	40	40	40	10	10	10
20	40	40	40	10	10	10
21	40	40	40	10	10	10
22	40	40	40	10	10	10
23	40Y	40Y		10	10	10
24	40PY	40Y		10P	10	
01	40P	40		10P	10	

Y = poikkeusreitti: vuoro ajetaan Nenäinniemen kautta. Y1 = poikkeusreitti: vuoro ajetaan Ristikiven kautta.

P = vuoro ajetaan perjantaisin.

Ajoaika-arvio



VANHA KESKUSSAIRAALA – VIITANIEMI – KESKUSTA – VIHERLANDIA

Reitti: vanha keskussairaala – Keskussairaalanatie – Rautpohjankatu – Keskikatu – Viitaniementie – Sepänkatu – Väinönkatu (pysäkki 8) – Yliopistonkatu – Kalevankatu – Vapaudenkatu – **Asemakatu (pysäkki 6)** – Hannikaisenkatu – Rantaväylä – Siltakatu – Syöttäjänkatu – Sulkulantie – Kuokkalantie – Tahvosentie – Viherlandia.

	KOULP	KOULP	KOULP
vanha k.sairaala	14.15	15.15	16.15
Viitaniemi	X	X	X
Kauppatori	14.25	15.25	16.25
Keskusta	X	X	X
Kuokkala	X	X	X
Viherlandia	14.45	15.45	16.45

	KOULP	KOULP
Viherlandia	07.35	08.25
Kuokkala	07.40	08.30
Keskusta	07.55	08.40
Kauppatori	X	X
Viitaniemi	08.05	08.50
vanha k.sairaala	08.10	08.55

16**16M**


(VANHA KESKUSSAIRAALA) –
KAUPPATORI – KELJONKANGAS
 – SÄYNÄTSALO – MUURATSALO

Reitti: vanha keskussairaala – Keskussairaalan tie – Rautpohjankatu – Keski­katu – Viitaniementie – Sepänkatu – Väinönkatu (pysäkki 9) – Yliopistonkatu – Kalevankatu – Vapaudenkatu – **Asemakatu (pysäkki 5)** – Hannikaisenkatu – Keskussairaalan tie – Länsi-Päijänteentie – Keljonkankaantie – Säynätsalontie – Kinkomaantie – Kinkovuorentie – Parviaisentie – Saaritie – Vuorenlahdenkatu. Linja 16M ajetaan moottoritietä Keljonkankaan ABC:lle saakka.

TUNNIT	vanha k.sairaala – Muuratsalo	Kauppatori – Muuratsalo				
	MA – PE	KOULP	MA – PE	MA – PE	LA	SU
	LINJA / MINUUTIT					
	16	16M	16	16	16	16
5			15	45		
6			15	45	15	45
7	05		15	45	15	
8	05		15	45	15	15
9	05		15		15	15
10	05		15Y		15Y	15Y
11	05		15Y		15Y	15Y
12	05		15Y		15Y	15Y
13	05		15Y		15Y	15Y
14	05		15Y		15Y	15Y
15	05	10	15Y	45	15Y	15Y
16	05	10	15Y	45	15Y	15Y
17	05		15Y		15Y	15Y
18	05		15Y		15Y	15Y
19	05		15Y		15Y	15Y
20			15		15	15
21			15		15	15
22			15		15	15
23			15Y1		15Y1	15Y1
24			00Y1		00Y1	00Y1
02			00PY1		00Y1	

Y = vuoro ajaa Keljonkeskuksen kautta. Y1 = vuoron ajaa linja 21 Muuratsalon kautta Muurameen. P = vuoro ajetaan perjantain ja lauantain välisenä yönä.

Ajoaika-arvio



16**16M**

MUURATSALO – SÄYNÄTSALO – KELJONKANGAS – KAUPPATORI – (VANHA KESKUSSAIRAALA)

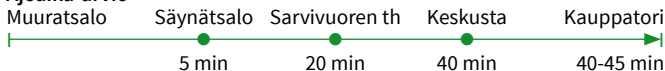
Reitti: Vuorenlahdenkatu – Saaritie – Parviaisentie – Kinkovuorentie – Kinkomaantie – Säynätsalontie – Keljonkankaantie – Länsi-Päijänteentie – Keskussairaalantie – Hannikaisenkatu – **Asemakatu (pysäkki 1)** – Vapaudenkatu – Kalevankatu – Yliopistonkatu – Väinönkatu (pysäkki 11) – Sepänkatu – Viitaniementie – Keskikatu – Rautpohjankatu – Keskussairaalantie.

Linja 16M ajetaan moottoritietä Keljonkankaan ABC:ltä lähtien.

Muuratsalo – keskusta – Kauppatori						Vapaudenkadulta Viitaniemen kautta vanhalle k.sairaalalle	
MA – PE		KOULP	MA – PE	LA	SU	MA – PE	
T	LINJA / MINUUTIT						
	16	16M	16	16	16	16	
5	55						
6			25			35	
7	00	55	05	25	00	30	40
8			15	30	00	40	
9	00Y	10	30	00Y	00Y	40	
10	00Y			00Y	00Y	40	
11	00Y			00Y	00Y	40	
12	00Y			00Y	00Y	40	
13	00Y			00Y	00Y	40	
14	00Y			00Y	00Y	40	
15	05Y			00Y	00Y	45	
16	05Y		30	00Y	00Y	45	
17	05Y		30	00Y	00Y	45	
18	00Y			00Y	00Y	40	
19	00Y			00Y	00Y		
20	00			00	00		
21	00			00	00		
22	00			00	00		
23	00			00	00		

Y = vuoro ajetaan Keljonkeskuksen kautta.

Ajoaika-arvio



16M

VIITANIEMI – KAUPPATORI –
SÄYNÄTSALO – MUURATSALO

Reitti: Viitaniemi – Viitaniementie – Väinönkatu (pysäkki 9) – Vapaudenkatu – **Asemakatu (pysäkki 5)** – Hannikaisenkatu – Keskussairaalaantie – Länsi-Päijänteentie – 9-tie – Säynätsalontie – Kinkomaantie – Kinkomaan sairaalan th – Kinkovuorentie – Säynätsalon kk. (–Muuratsalo).

KOULUPÄIVINÄ				
Viitaniemi	13.00	14.00	15.05	-
Kauppatori	13.05	14.05	15.10	16.10
Keljonkangas	X	X	X	X
Kinkomaa th	X	X	X	X
Säynätsalo kk	13.35	14.35	15.35	16.35
Muuratsalo	-	-	15.40	16.40

KOULUPÄIVINÄ			
Muuratsalo	07.05	08.15	09.10
Säynätsalo kk	07.10	08.20	09.15
Kinkomaa th	X	X	X
Keljonkangas	07.25	08.35	09.30
Kauppatori	07.48	08.50	09.50
Viitaniemi	07.55	08.55	09.55

16

KELJONKANKAAN KOULU –
SÄYNÄTSALO – MUURATSALO

Reitti: Eteläväylä – Säynätsalontie – Kinkomaantie – Kinkovuorentie – Parviaisentie – Saaritie – Vuorenlahdenkatu.

KOULUPÄIVINÄ			
Keljonkankaan koulu	13.10	14.10	15.10
Kinkomaa	X	X	X
Säynätsalo	X	X	X
Muuratsalo	X	X	X

Reitti: Asemakatu (pysäkki 6) – Hannikaisenkatu – Cygnaeuksenkatu – Yliopistonkatu – Voionmaankatu – Palokunnankatu – Nisulankatu – Wilhelm Schildtin katu – Taitoniekantie.

T	MA – PE						LA				SU	
	LINJA / MINUUTIT											
	18K	18	18K	18	18K	18	18K	18	18K	18	18	18K
5				30	50							
6		10	30	40	50							
7		10	30	45	55			30				
8		15	35	40			00	30				
9	00	10		20	50	40	00	30				
10	00	10	30		55	50	00	30	50	00		
11		10	20	40			00	05	35	50	00	
12	00	10	20	35	55		00	10	35	50	00	30
13		10	20	35	55		00	10	35	50	00	30
14		10	20	45	55		05	10	35	50	00	30
15		10	20	45			15	10	40	50	00	30
16	00	15	35	45			15	10	45		00	30
17	05	15		40			15	00	30		00	30
18		10	40				00	30			00	30
19		10	45				00	30			00	30
20		15	45				00	30			00	30
21		15	50				05	35			05	35
22		20	50				05	35			05	35
23		20					05				05	
24		20					05				05	

Ajoaika-arvio

Keskusta

Kortepohja

10 min

5K**18****18K****KORTEPOHJA – KESKUSTA**

Reitti: Taitoniekantie – Kaivokatu – Nisulankatu – Voionmaankatu – Vaasankatu – **Asemakatu.**

Linja 5K ajaa Viitaniemen ja Keskustan kautta Mattilanniemeen, Ylistönmäelle ja Kuokkalaan.

T	MA – PE							LA				SU		
	LINJA / MINUUTIT													
	18	18K	18	18K	5K	18K	18	18	18K	18	18K	18	18K	
5	40													
6	00 20 40 45 50													
7	00 20 40 45 55											40		
8	05	25 45 50 45							10			40		
9	10 20 35 45 55							10			40			
10	10	20	40	55 00			10			40	10			
11	00	20	35	50	55	05	00	10	20	45	10			
12	10	20	35	45	55		00	10	20	45	10	40		
13	05	20	35	45	55		00	10	20	45	10	40		
14	05	20	35	55			00	15	20	45	10	40		
15	10	25	35	55 00			00	25	20	50	10	40		
16	15	30	55 00 50			00	25	20	55	10	40			
17	30 20 50			55	00		10	25	40	10	40			
18	20	50					10	40	10	40				
19	20	55					10	40	10	40				
20	25	55					10	40	10	40				
21	25						15	45	15	45				
22	30	00					15	45	15	45				
23	30	00					15		15					
24	30						15		15					

Ajoaika-arvio
Kortepohja

Keskusta



10 min


Reitti: Asemakatu (pysäkki 1) – Vapaudenkatu – Heikinkatu – Schaumanin puistotie – Siltakatu – Syöttäjänkatu – Pohjanlahdentie – Pohjantie – Sippulantie.

Linja 15 ajetaan Tikan ja Ristonmaan kautta.

T	Keskusta – Ristikivi					Ristikivi – keskusta					
	MA – PE		LA	SU		MA – PE		LA	SU		
	MINUUTIT										
5						15Y					
6	00	30				20	50	15Y	10Y		
7	00	35				20	55	15Y			
8		20	40	20		20	45	40			
9	00	30		20	20	00	20	50	40	40	
10	05	25	50	20	20	30	50	40	40		
11		10	50	10	35	20	15	45	30	55	40
12		20	50	10	35	20	15	45	30	55	40
13		20	50	10	35	20	15	45	30	55	40
14		20	50	10	35	20	20	45	30	55	40
15		25	50	10	35	20	20	50	30	55	40
16		30		20	30	20	20	55	40	40	
17	00	30		20		20	20	50	40	40	
18		30		20		20		50	40	40	
19		30		20		20		55	40	40	
20		35		20		20		55	45	45	
21		35		25		25			45	45	
22		40		25		25		00	45	45	
23		40		25		25		00	45	45	
24		40		25		25		00	45	45	
01						00					

Y = vuoron ajaa linja 15.

Ajoaika-arvio



Reitti: Asemakatu (pysäkki 1) – Vapaudenkatu – Heikinkatu – Schaumanin puistotie – Siltakatu – Syöttäjänkatu – Pohjanlahdentie – Hämeenpohjantie – Naattiantie.


Linja 15 ajetaan Tikan ja Ristonmaan kautta.

Keskusta – Nenäinniemi						Nenäinniemi – Keskusta					
MA – PE			LA	SU	MA – PE		LA	SU			
T	MINUUTIT										
5	50					30					
6	10	50				10	30				
7	10	55		50		10	30				
8	10			50		15	35	15			
9	05	20	45	50		25	40	10		15Y	
10	10	35		50		10	35	10		15Y	
11	15	35		20	55	00	40	15	40	15Y	
12	00	35		20	55	50	00	30	15	40	10
13	00	35		20	55	50	00	30	15	45	10
14	00	35		25	55	50	00	30	15	55	10
15	10	40		35		50	00	35	20	55	10
16	15	45		35	00	50	10	40	25	55	10
17	10	45		05	50	50	10	35	10		10
18	00			50	50	20		10			10
19	00			50	50	25		10			10
20	05			50	50	25		10			10
21	05			55	55	30		15			15
22	10			55	55	30		15			15
23	10			40Y		30		15			
24	40PY			40Y							

P = vuoro ajetaan perjantain ja lauantain välisenä yönä.

Y = vuoron ajaa linja 15.

Ajoaika-arvio



Reitti: Hämeenpohjantie – Lampitie – Sulkulantie – Syöttäjänkatu – Siltakatu – Schaumanin puistotie – Heikinkatu – Vapaudenkatu – **Asemakatu (pysäkki 7)** – Hannikaisenkatu – Keskussairaalantie – Kyllö – sairaala Nova.

Samulinniemi – Keskusta		Keskusta – sairaala Nova	
MA – PE		MA – PE	
TUNNIT	MINUUTIT		
	19		19
6	20		37
7	20		40
8	20		37
9	20		37
10	20		37
11	20		37
12	20		37
13	20		37
14	20		37
15	20		37
16	20		40
17	20		37
18	20		37
19	20		37
20	20		

**SAIRAALA NOVA – KESKUSTA –
KUOKKALA – SAMULINNIEMI**

Reitti: sairaala Nova – vanha keskussairaala – Keskussairaalantie – Hannikaisenkatu – **Asemakatu (pysäkki 1)** – Vapaudenkatu – Heikinkatu – Schaumanin puistotie – Siltakatu – Syöttäjänkatu – Sulkulantie – Hämeenpohjantie.

sairaala Nova – Keskusta		Keskusta – Samulinniemi
MA – PE		MA – PE
TUNNIT	MINUUTIT	
6	53	05
7	53	05
8	53	05
9	53	05
10	53	05
11	53	05
12	53	05
13	53	05
14	53	05
15	53	05
16	53	05
17	53	05
18	53	05
19	53	05
20		05

19L

SAMULINNIEMI – KUOKKALA – AINOLA – KESKUSTA – SAIRAALA NOVA

Reitti: Hämeenpohjantie – Lampitie – Sulkulantie – Syöttäjänkatu – Pohjanlahdentie – Kekkolan tie – Survontie – Siltakatu – Schaumanin puistotie – Heikinkatu – Vapaudenkatu – **Asemakatu (pysäkki 7)** – Hannikaisenkatu – Keskussairaalantie – Kyllö – sairaala Nova.

	Samulinniemi – Keskusta	Keskusta – sairaala Nova
	LA	LA
TUNNIT	MINUUTIT	
10	20	40
11	20	40
12	20	40
13	20	40
14	20	40

19L

SAIRAALA NOVA – KESKUSTA – AINOLA – KUOKKALA – SAMULINNIEMI

Reitti: sairaala Nova – vanha keskussairaala – Keskussairaalantie – Hannikaisenkatu – **Asemakatu (pysäkki 1)** – Vapaudenkatu – Heikinkatu – Schaumanin puistotie – Siltakatu – Survontie – Kekkolan tie – Pohjanlahdentie – Syöttäjänkatu – Siltakatu – Sulkulantie – Hämeenpohjantie.

	sairaala Nova – Keskusta	Keskusta – Samulinniemi
	LA	LA
TUNNIT	MINUUTIT	
10	52	
11	52	02
12	52	02
13	52	02
14	52	02
15		02

PUPUHUHTA – KESKUSTA - KUOKKALAN KESKUSTA

Reitti: Pupuhuhtantie – Kangasvuorentie – Alasinkatu – Ahjokatu –
Seppäläntie – Tourulantie – Vapaudenkatu – **Asemakatu (pysäkki 6)** –
Hannikaisenkatu – Rantaväylä – Satamakatu – Siltakatu – Syöttäjänkatu.

TUNNIT	Pupuhuhta– Keskusta			Keskusta– Kuokkala		
	MA – PE	LA	SU	MA – PE	LA	SU
	MINUUTIT					
7	30			45		
8	30			45		
9	30			45		
10	30	30		45	45	
11	30	30		45	45	
12	30	30	30	45	45	45
13	30	30	30	45	45	45
14	30	30	30	45	45	45
15	30	30	30	45	45	45
16	30	30		45	45	
17	30	30		45	45	
18	30	30		45	45	
19	30			45		
20	30			45		

KUOKKALAN KESKUSTA – TIKKA – KESKUSTA – PUPUHUHTA

Reitti: Syöttäjänkatu – Pohjanlahdentie – Toritie – Pohjantie – Survontie – Rantaväylä – Mattilanniemi – Hannikaisenkatu – **Asemakatu (pysäkki 3)** – Vapaudenkatu – Tourulantie – Seppäläntie – Ahjokatu – Alasinkatu – Kangasvuorentie – Pupuhuhdantie.

Kuokkala– Keskusta			Keskusta– Pupuhuhta			
	MA – PE	LA	SU	MA – PE	LA	SU
TUNNIT	MINUUTIT					
7	53					
8	53			10		
9	53			10		
10	53	53		10		
11	53	53		10	10	
12	53	53	53	10	10	
13	53	53	53	10	10	10
14	53	53	53	10	10	10
15	53	53	53	10	10	10
16	53	53		10	10	10
17	53	53		10	10	
18	53	53		10	10	
19	53			10	10	
20	53			10		
21				10		

Ajoaika-arvio



21**21M****KAUPPATORI – KESKUSTA – KELJONKANGAS – SÄYNÄTSALO – MUURAME**

Reitti: Väinönkatu (pysäkki 9) – Yliopistonkatu – Kalevankatu – Vapaudenkatu – **Asemakatu (pysäkki 5)** – Hannikaisenkatu – Länsi-Päijänteentie – Keljonkankaantie – Kinkomaantie – Parviaisentie – Kinkovuorentie – Muuramentie – Mikkolantie – Virastotie – Muuramentie. Linja 21M ajetaan moottoritietä Muurameen (ei aja Säynätsalon kautta).

T	MA – PE		LA		SU	
	21	21M	21	21M	21	21M
	LINJA / MINUUTIT					
5				35		35
6	30	15				
7	30					
8	30					
9	45		45			
10	45		45			
11	45		45		45	
12	45		45		45	
13	45		45		45	
14	45		45		45	
15		45	45		45	
16		45	45		45	
17	45		45		45	
18	45					
19	45					
20	45					
21						
22						
23	15		15		15	
24	00		00		00	
01						
02	00P		00			

P = vuoro ajetaan perjantain ja lauantain välisenä yönä.

Vuorot 23.15, 24.00 ja 02.00 ajetaan Muuratsalon kautta Muurameen.

Ajoaika-arvio

21**21M****MUURAME – SÄYNÄTSALO –
KELJONKANGAS – KAUPPATORI**

Reitti: Muuramentie – Säynätsalo – Säynätsalontie – Keljonkankaantie – Länsi-Päijänteentie – **Asemakatu** – Kalevankatu – Yliopistonkatu – Väinönkatu (pysäkki 9).

Linja 21M ajetaan moottoritietä Muuramesta (ei aja Säynätsalon kautta).

TUNNIT	MA – PE		LA		SU	
	LINJA / MINUUTIT					
	21	21M	21	21M	21	21M
4	55					
6	40		00		00	
7		20				
8		25				
9		25				
10	30		30			
11	30		30			
12	30		30		30	
13	35		30		30	
14	35		30		30	
15	35		30		30	
16	10		30		30	
17	10		30		30	
18	30		30		30	
19	30					
20	30					
21	30					
22						
23						
24		05 50		05 50		05 50
01						
02		50P		50		

P = vuoro ajetaan perjantain ja lauantain välisenä yönä.

Ajoaika-arvio

Reitti: Väinönkatu (pysäkki 9) – Yliopistonkatu – Kalevankatu – Vapaudenkatu – **Asemakatu (pysäkki 5)** – Hannikaisenkatu – Keskussairaalantie – Länsi-Päijänteentie – 9-tie – Muuramentie – Mikkolantie – Virastotie – Muuramentie.

	MA – PE	MA – PE	MA – PE
Kauppatori	06.15	15.45	16.45
Muurame	06.35	16.05	17.05

	MA – PE	MA – PE	MA – PE
Muurame	07.20	08.25	09.25
Kauppatori	07.45	08.50	09.50

Reitti: Väinönkatu (pysäkki 9) – Yliopistonkatu – Kalevankatu – Vapaudenkatu – **Asemakatu (pysäkki 5)** – Hannikaisenkatu – Keskussairaalantie – Länsi-Päijänteentie – Keljonkankaantie – Säynätsalontie – Säynätsalo – Muurame.

	MA – PE	MA – PE	MA – PE
Kauppatori	06.30	07.30	08.30
Säynätsalo	07.05	08.05	09.05
Muurame	07.15	08.20	09.20

	MA – PE	MA – PE	MA – PE
Muurame	06.40	16.10	17.10
Säynätsalo	06.48	16.23	17.18
Kauppatori	07.25	16.50	17.50

VANHA KESKUSSAIRAALA – KESKUSTA – TIKKAKOSKI

Reitti: vanha keskussairaala – Rautpohjankatu – Voionmaankatu – Vaasankatu – Hannikaisenkatu – **Asemakatu (pysäkki 2)** – Vapaudenkatu – Kalevankatu – Puistokatu – Lohikoskentie – 4-tie – Tikkakoskentie – Kirkkokatu – Koulukatu – Luonetjärventie – (Ilmavoimien esikunta).

	MA – PE		MA – PE	MA – PE
vanha k.sairaala	-		15.15	16.15
Keskusta	06.15		15.25	16.25
Tikkakoski	06.40		15.50	16.50
Länsiranta	X		15.55	16.55
Ilmavoimien esik.	06.50		-	-
	MA – PE	MA – PE	MA – PE	MA – PE
Ilmavoimien esik.	-	06.50	-	-
Länsiranta	06.10	06.55	08.10	16.00
Tikkakoski	X	X	X	X
Keskusta	06.40	07.30	08.45	16.35
vanha k.sairaala	06.50	07.45	08.55	-

KESKUSTA – PALOKANKESKUS – PUUPPOLA – TIKKAKOSKI – JUKOLANTIE TH.

Reitti: Asemakatu (pysäkki 2) – Vapaudenkatu – Kalevankatu – Yliopistonkatu – Väinönkatu (pysäkki 12) – Sepänkatu – Rajakatu – Taulumäentie – Saarijärventie- Puuppolaantie – Autiokankaantie – Tikkakoskentie – Kirkkokatu – Koulukatu– Jukolantie th.

	MA – PE		LA		SU	
T	LINJA / MINUUTIT					
	22	22	22	22	22	22
5	20Y3					
6	10		20			
7	10	45	20	40Y1	20	
8	10	45	20	40Y1	20	
9	15	45	20	40Y1	20	
10	15	45	20	40Y1	20	
11	15	40	15	45	15	
12	15	40	15	45	15	
13	15	40	15	45	15	40Y1
14	15	40	15	45	15	40Y1
15	15	40	15	45	15	40Y1
16	15	40	15	45	15	40Y1
17	15	45Y3	15	45	15	40Y1
18	15	45Y3	15	45	15	40Y1
19	15	45	15	40Y1	15	40Y1
20	15Y3	45	15	40Y1	15Y3	40Y1
21	15	45	15	40Y1	15Y3	40Y1
22	40			40		40
23						
24	00		00		00	
01		50PY2		50Y2		


Y1 = poikkeusreitti: vuoro ajetaan Palokankeskukselle saakka, ei Länsirannalle.

Y2 = poikkeusreitti: vuoro ajetaan Palokan kautta.

Y3= vuoro poikkeaa Länsirannalla.

P = vuoro ajetaan perjantain ja lauantain välisenä yönä.

Ajoaika-arvio



JUKOLANTIE TH – TIKKAKOSKI – PUUPPOLA – PALOKANKESKUS – KESKUSTA


Reitti: Jukolantie th – Tikkakoskentie – Hakakatu – Koulukatu – Kirkkokatu – Tikkakoskentie – Autiokankaantie – Puuppolantie – Saarijärventie – Taulumäentie – Rajakatu – Sepänkatu – Väinönkatu – Yliopistonkatu – Kalevankatu – Vapaudenkatu – **Asemakatu.**

TUNNIT	MA – PE				LA		SU
	LINJA / MINUUTIT						
	22	22	22	22	22	22	22
5							
6	00	25	40kp	55	00		00
7		30			00		
8	00	30			00		00
9	00	30			00		00
10	00	30			00		00
11	00	30			00		00
12	00	30			00	30	00
13	00	30			00	30	00
14	00	30Y1			00	30	00
15	00	30Y1			00	30	00
16	05	30Y1			00	30	00
17	00Y1	30Y1			00	30	00
18	00	35Y1			00	30	00
19	00	35Y1			00	30	00
20	00	30			00		00
21	00	30			00		00
22	00				00		00
23	20				20		20

kp = vuoro ajetaan koulupäivinä.

Y1 = poikkeusreitti: vuoro ajetaan Jukolantien risteyksestä suoraan Tikkakoskentieltä Autiokankaantielle.

Ajoaika-arvio



KAUPPATORI – KUOKKALA – KEKKOLANTIE – KESKUSTA

Reitti: Väinönkatu (pysäkki 8) – Yliopistonkatu – Kalevankatu – Vapaudenkatu – **Asemakatu** – Hannikaisenkatu – Rantaväylä – Siltakatu – Syöttäjänkatu – Pohjanlahdentie – Kekkolanatie – Survontie – Siltakatu – Hannikaisenkatu – **Asemakatu**.

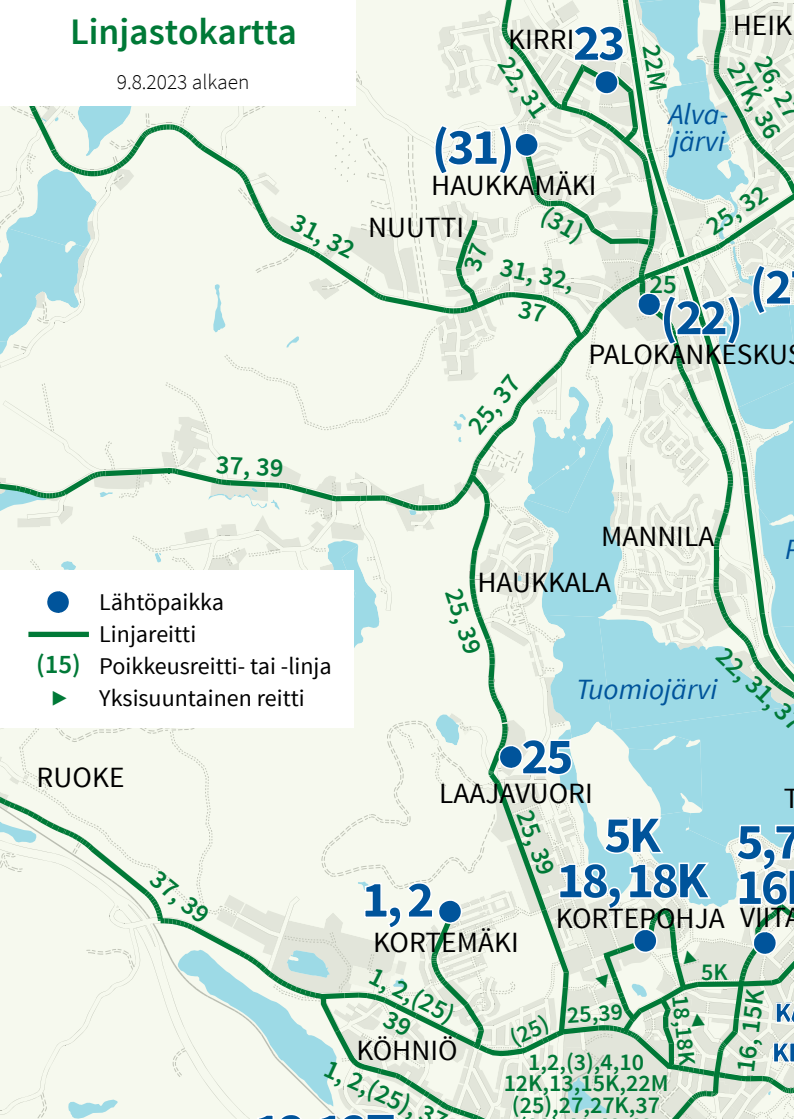
Kauppatori – Kuokkala	Kuokkala – Keskusta
MA – PE	
07.10	07.25
08.10	08.25
09.10	09.25
10.10	10.25
11.10	11.25
12.10	12.25
13.10	13.25
14.10	14.25
15.10	15.25
16.10	16.25
17.10	17.25
18.10	18.25
19.13	19.25
20.13	20.25

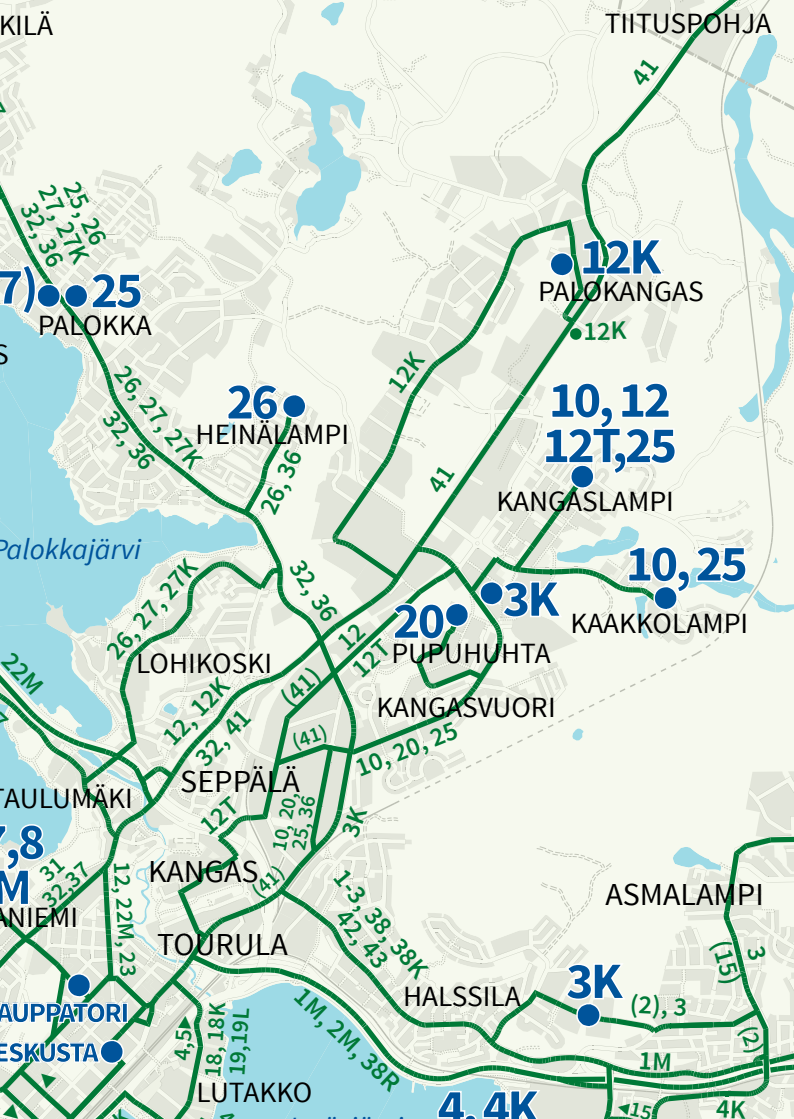
Ajoaika-arvio

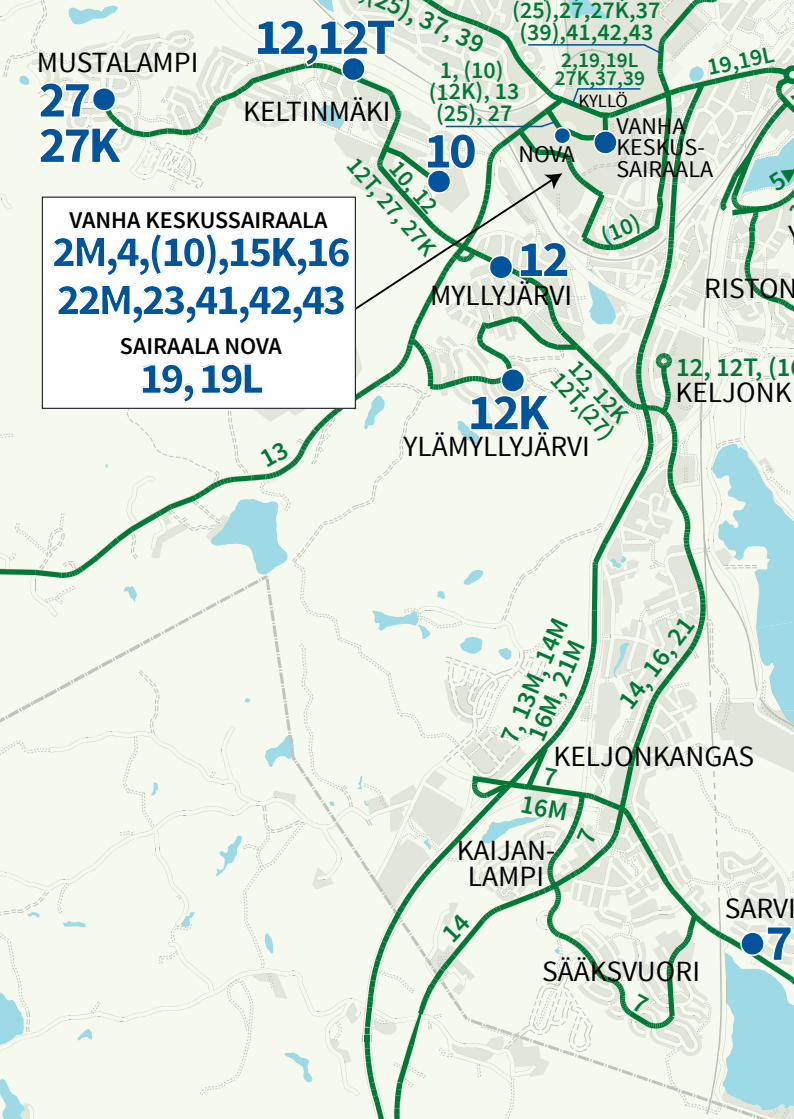


Linjastokartta

9.8.2023 alkaen

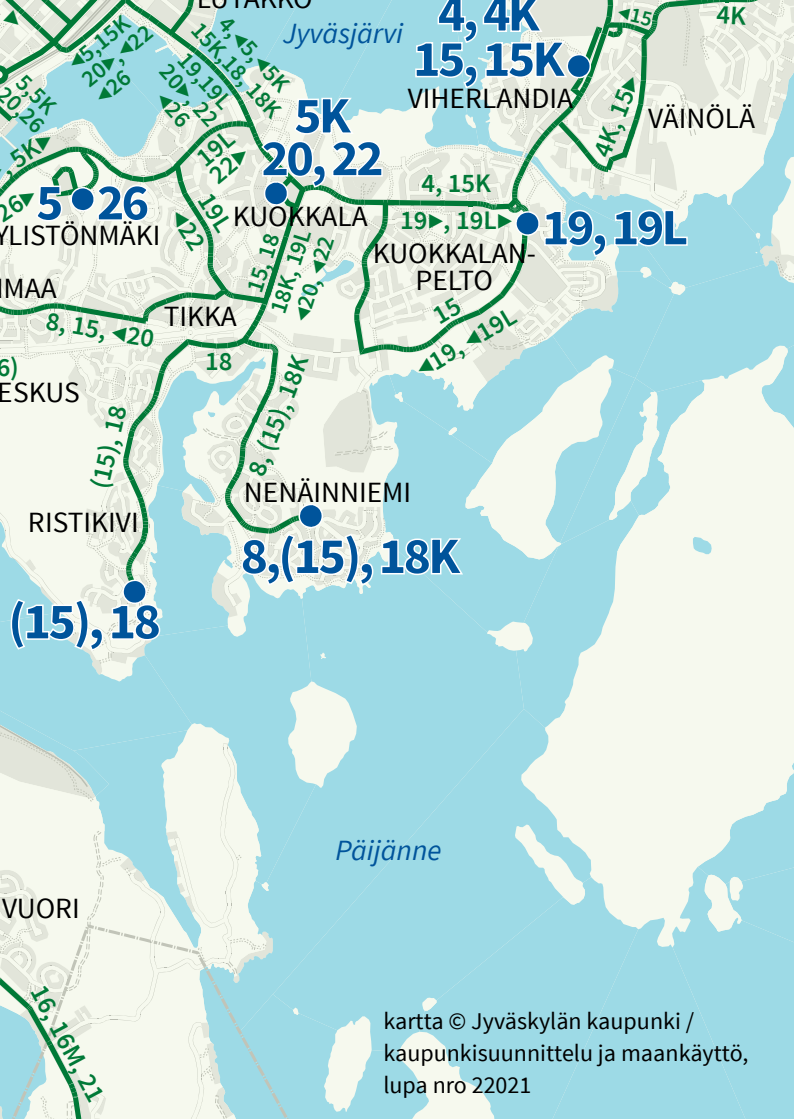






VANHA KESKUSSAIRAALA
2M, 4, (10), 15K, 16
22M, 23, 41, 42, 43

SAIRAALA NOVA
19, 19L



kartta © Jyväskylän kaupunki /
kaupunkisuunnittelu ja maankäyttö,
lupa nro 22021

KIRRI – PALOKANKESKUS – KESKUSTA – VANHA KESKUSSAIRAALA

Reitti: Kirrin Taloustalo – Kirrintie – Saarijärventie – Taulumäentie – Puistokatu – Kalevankatu – Vapaudenkatu – **Asemakatu (pysäkki 7)** – Hannikaisenkatu – Keskussairaalanatie – vanha keskussairaala.

Kirri – Keskusta	Keskusta – vanha keskussairaala
M – P	M – P
06.15	06.35
07.20	07.40
08.20	08.40
09.20	09.40
10.20	10.40
12.30	12.50
13.30	13.50
14.30	14.50
15.30	15.50
16.30	16.50

Reitti: vanha keskussairaala – Keskussairaalanatie – Hannikaisenkatu – **Asemakatu (pysäkki 2)** – Vapaudenkatu – Kalevankatu – Puistokatu – Taulumäentie – Saarijärventie – Koppalantie – Kirri.

vanha keskussairaala – Keskusta	Keskusta – Kirri
M – P	M – P
06.50	07.00
07.50	08.00
08.50	09.00
09.50	10.00
12.00	12.10
13.00	13.10
14.00	14.10
15.00	15.10
16.00	16.10
17.00	17.10

Reitti: Asemakatu (pysäkki 3) – Vapaudenkatu – Tourulantie – Seppäläntie – Ahjokatu – Kangasvuorentie – Nevakatu – Suluntie.

TUNNIT	MA – PE				LA		SU			
	MINUUTIT									
5	40									
6	35 55				40		40			
7	15	35 55				55		55		
8	15	35 55				25 55	55			
9	15	35 55				25 55	55			
10	15	35 55				25 55	55			
11	15	35 55				25 55	25	55		
12	15	35 55				25 55	25	55		
13	15	30	40 55				25 55	25	55	
14	10	30	40 55				25 55	25	55	
15	10	30	40 55				25 55	25	55	
16	10	30	40 55				25 55	25	55	
17	10	30	40 55				25 55	25	55	
18	10	30	40 55				25 55	25	55	
19	15	35 55				25 55	25	55		
20	15	35 55				25 55	25	55		
21	15	55				25 55	25	55		
22	25	40				25 40	25	40		
23	25	40				25 40	25	40		
24	40				40		40			
01										
02										
03	00P				00					

P = vuoro ajetaan perjantain ja lauantain välisenä yönä. Vuorot jatkavat Kaakkolammelta Kangaslammelle.

Ajoaika-arvio

Keskusta

Kauppakeskus Seppä

Kaakkolampi

8 min

20 min

Reitti: Suluntie – Kangaslammentie – Kulottajantie – Nevakatu – Kangasvuorentie – Ahjokatu – Seppäläntie – Tourulantie – Vapaudenkatu – **Asemakatu (pysäkki 6).**

T	MA – PE						LA		SU	
	LINJA / MINUUTIT									
	25	25	10	25KP	25	25	25	25	25	25
5		15				40				
6	00	20	15			40	15		15	
7	00	20	15	25Y1		40	15	45	15	
8	00	20	25			40	15	45	15	
9	00	20				40	15	45	15	
10	00	20				40	15	45	15	
11	00	20				40	15	45	15	45
12	00	20				40	15	45	15	45
13	00	20			40	55	15	45	15	45
14	05	20			40	55	15	45	15	45
15	05	20			40	55	15	45	15	45
16	05	20			40	55	15	45	15	45
17	05	20			40	55	15	45	15	45
18	05	25				45	15	45	15	45
19	00	25				45	15	45	15	45
20	00	25				45	15	45	15	45
21		15				45	15	45	15	45
22		15					15		15	
23		00					00		00	
24		00					00		00	

Y1 = poikkeusreitti: vuoro ajetaan kauppatorin kautta Viitaniemeen, ei keskusta.

kp = vuoro ajetaan koulupäivisin.

Ajoaika-arvio

Kaakkolampi

Kauppakeskus Seppä

Keskusta

10-13 min


20-25 min

Reitti: Asemakatu (pysäkki 6) – Hannikaisenkatu – Cygnaeuksenkatu – Voionmaankatu – Vesangantie – Laajavuorentie – Ruokkeentie – Saarijärventie – Palokanorsi– Ritopohjantie – Palokan terveystakeskus.

T	MA – PE				LA		SU	
	LINJA / MINUUTIT							
	25	25	25	25	25	25	25	25
5				40				
6	05		25	45		40		40
7	05		25	45		40		40
8	05		25	45	10	40		40
9	05		25	45	10	40		40
10	05		25	45	10	40		40
11	05		25	45	10	40	10	40
12	05		25	45	10	40	10	40
13	05		25	45	10	40	10	40
14	05	20	30	45	10	40	10	40
15	05	20	30	45	10	40	10	40
16	05	20	30	45	10	40	10	40
17	05	20	30	45	10	40	10	40
18	05	20	30	50	10	40	10	40
19	10		25	50	10	40	10	40
20	10		25	50	10	40	10	40
21	10			40	10	40	10	40
22	10			40	10	40	10	40
23	20Y1				20Y1		20Y1	
24	20Y1				20Y1		20Y1	

Y1 = poikkeusreitti: vuoro ajetaan sairaala Novan, Köhniön ja Kortemäen th:n kautta Palokkaan.

Ajoaika-arvio



Reitti: Palokan terveyskeskus – Ritopohjantie – Palokanorsi – Saarijärventie – Ruokkeentie – Laajavuorentie – Vesangantie – Voionmaankatu – Vaasankatu – Hannikaisenkatu – **Asemakatu (pysäkki 3)**.

	MA – PE				LA		SU	
T	LINJA / MINUUTIT							
	25	25	25	25	25	25	25	25
5			15					
6		10	25	45	15		15	
7		05	25	45	25		25	
8		05	25	45	25	55	25	
9		05	25	45	25	55	25	
10		05	25	45	25	55	25	
11		05	25	45	25	55	25	55
12		05	25	45	25	55	25	55
13	00	10	25	40	25	55	25	55
14	00	10	25	40	25	55	25	55
15	00	10	25	40	25	55	25	55
16	00	10	25	40	25	55	25	55
17	00	10	25	40	25	55	25	55
18	00	10	25	45	25	55	25	55
19		05	25	45	25	55	25	55
20		05	25	45	25	55	25	55
21			25	55	25	55	25	55
22			15	55	15	55	15	55
23			15		15		15	
24			15		15		15	

Reitti: Asemakatu – Vapaudenkatu – Kalevankatu – Yliopistonkatu – Väinönkatu – Sepänkatu – Rajakatu – Lohikoskentie – Taulumäentie – Lahjarahjuntie – Tyypäläntie – Seppäläntie – Heinälammintie – Ritopohjantie – Matinmäentie – Hiekkapohjantie – Jylhä.

KOULP	KOULP	KOULP	MA – PE		MA – PE	KOULP
13.20	14.20	15.25	16.20	Keskusta	07.40	08.55
13.35	14.35	15.35	16.35	Heinälampi	07.20	
X	X	X	X	Palokka	07.15	08.30
13.45	14.45	15.45	16.50	Hiekkapohja	X	X
13.50	14.50	15.50	X	Jylhänperä	X	X
T	T	T	17.00	Jylhä	06.55	08.15

HEINÄLAMPI – KESKUSTA – MATTILANNIEMI – YLISTÖNMÄKI

Reitti: Heinälammintie – Seppäläntie – Tyypäläntie – Lohikoskentie – Rajakatu – Sepänkatu – Väinönkatu (pysäkki 8) – Yliopistonkatu – Kalevankatu – Vapaudenkatu – **Asemakatu (pysäkki 6)** – Hannikaisenkatu – Mattilanniemi – Survontie – Ohjelmakaari – Survontie – Siltakatu – Rantaväylä – Vaasankatu – Hannikaisenkatu – **Asemakatu (pysäkki 2)**.

	Keskusta – Heinälampi	Heinälampi- Keskusta	Kauppatori – Ylistönmäki	Ylistönmäki – Kauppatori
	MA – PE	MA – PE	MA – PE	MA – PE
T	MINUUTIT			
7		20	35	55
8	10	25	40	50
9	05	25		
10				
11				
12	20 (36)			
13	20 koulp			
14	20 koulp			
15	25 koulp			
16	20			

Reitti: Asemakatu (pysäkki 2) – Vapaudenkatu – Kalevankatu – Yliopistonkatu – Väinönkatu (pysäkki 12) – Sepänkatu – Rajakatu – Taulumäentie – Lahjaharjuntie – Tyypälantie – Seppälantie – Ritopohjantie – Pappilanrinne – Matinmäentie – Heikkilä – Lehtoniemen th.

Linja 36 kulkee Tourulan ja Seppälän kautta Palokkaan ja jatkaa Tikka-koskelle. Katso tarkempi reitti linjan 36 aikataulusta.


TUNNIT	MA – PE				LA		SU		
	LINJA / MINUUTIT								
	27K	26	36	27	27	27	27	27	27
5					35				
6			40	20	55		40		
7			05	30	50		40		40
8	15		05	35	50		40		40
9	15		20	30	50		35		40
10	10		20	30	50	05	35		40
11	10		20	30	50	05	35	05	35
12	10		20	30	50	05	35	05	35
13	10	20kp	10	30	50	05	35	05	35
14	10	20kp	15	30	50Y1	05	35	05	35
15	10	20kp	15	30Y1	50Y1	05	35	05	35
16	10	20	25	30Y1	50	05	35	05	35
17	10		20	30	50	05	35	05	35
18	10		05	30	50Y	05	35	05	35
19	15				40	05	35	05	35
20				05	35Y	05	35	05	35
21				05	35	05	35	05	35
22				05	35	05	35	05	35
23				05	55	05	35	05	35
24						05		05	

kp = vuoro ajetaan koulupäivisin. Y = vuoro jatkaa Matinmäkeen.

Y1 = Huomio! Vuorot päättyvät Palokan terveysasemalle, eivät jatka Lehtoniemeen.

Linja 26 kulkee Hiekkapohjan tienhaaraan saakka, ei Lehtoniemeen saakka.

Ajoaika-arvio



27**27K****HEIKKILÄ – PALOKKA – KAUPPATORI – KESKUSTA**

Reitti: Lehtoniemen th – Matinmäentie – Heikkilä – Pappilanrinne – Ritopohjantie – Seppäläntie – Tyypäläntie – Lahjaharjuntie – Taulumäentie – Rajakatu – Väinönkatu (pysäkki 10) – Yliopistonkatu – Kalevankatu – Vapaudenkatu – **Asemakatu (pysäkki 7)**.

Linja 36 tulee Tikkakoskelta Heikkilään ja kulkee Seppälän ja Tourulan kautta keskustaan. Katso tarkempi reitti linjan 36 aikataulusta.

	MA – PE				LA		SU		
T	LINJA / MINUUTIT								
	27	36	27	27	27K	27	27	27	27
5	15				40				
6	10		30		50	10		10	
7		10	05		25	10			
8	00	10	20		45	10		10	
9	05	20	20		40	10	40	10	
10	00	30	20		40	10	40	10	
11	00	30	20		40	10	40	10	40
12	00	30	20		40	10	40	10	40
13	00	30	20		40	10	40	10	40
14	00	25	20		40	10	40	10	40
15	05	40	25Y1		45	10	40	10	40
16	05Y1	40	25Y1		50	10	40	10	40
17	05Y1		20		40	10	40	10	40
18	00		20		40	10	40	10	40
19			10		45	10	40	10	40
20			10		40	10	40	10	40
21			10		40	10	40	10	40
22			10		40	10	40	10	40
23					40		40		40

Y1 = Huomio! Vuorot lähtevät Palokan terveysasemalle, eivät Lehtoniemestä.
Linja 26 kulkee Hiekkapohjan tienhaaraan saakka, ei Lehtoniemeen saakka.

Ajoaika-arvio

Heikkilä

Palokka

Kauppatori

Keskusta

5 min

25 min

30 min

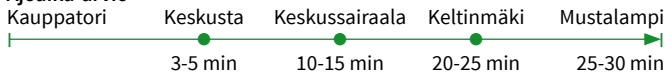
KAUPPATORI – KESKUSTA – K.SAIRAALA – KELTINMÄKI – MUSTALAMPI

Reitti: Väinönkatu (pysäkki 10) – Yliopistonkatu – Kalevankatu – Vapaudenkatu – **Asemakatu (pysäkki 7)** – Hannikaisenkatu – Cygnaeuksenkatu – Voionmaankatu – Keskikatu – Rautpohjankatu – Keskussairaalanatie – vanha keskussairaala – sairaala Nova – Länsiväylä– Ronsuntaipaleentie – Keltinmäentie – Mäyrämäentie – Mustalammentie.

TUNNIT	MA – PE				LA		SU	
	LINJA / MINUUTIT							
	27	27	27	27K	27	27	27	27
5		35						
6	05	35	55			35Y		35Y
7	15	30	55			35Y		35Y
8	45	25				35		35Y
9	45	30		10		35		35Y
10	45	25		05	05	35		35Y
11	45	25		05	05	35	05	35
12	45	25		05	05	35	05	35
13	45	25		05	05	35	05	35
14	45	25		05	05	35	05	35
15	45	30		05	05	35	05	35
16	45	25		10	05	35	05	35
17	45	25		15	05	35	05	35
18	45	25		05	05	35	05	35
19		35		05	05	35	05	35
20	10	35			05	35	05	35
21	05	35			05	35	05	35
22	05	35			05	35	05	35
23	05Y				05Y		05Y	
24	05Y				05Y		05Y	
01	00PY				00Y			

Y = poikkeusreitti: vuoro kulkee Rautpohjankadun, Keskussairaalan, Keljon ja Myllyjärven kautta. P = vuoro ajetaan perjantaisin. **Huomio!** Linja 27K ajaa vanhan keskussairaalan ja Kyllön kautta, ei käy sairaala Novalla.

Ajoaika-arvio



27

27K


MUSTALAMPI – KELTINMÄKI – KESKUSSAIRAALA – KESKUSTA

Reitti: Mustalammentie – Mäyrämäentie – Keltinmäentie – Ronsuntaipaleentie – Länsiväylä – sairaala Nova – vanha keskussairaala – Keskussairaalanatie – Rautpohjankatu – Keskikatu – Voionmaankatu – Vaasankatu – Hannikaisenkatu – **Asemakatu (pysäkki 7)**.

	MA-PE	KOULP	MA-PE	MA-PE	LA		SU	
T	LINJA / MINUUTIT							
	27	27	27	27K	27	27	27	27
5	05Y							
6	00		30		10Y			10Y
7	05	20Y1	25	45	10Y			10Y
8	05		25	45	10Y			10Y
9	05		25	45	10	40		10Y
10	05		25	45	10	40		10Y
11	05		25	45	10	40	10	40
12	05		25	45	10	40	10	40
13	05		25	45	10	40	10	40
14	05		25	45	10	40	10	40
15	05		25	45	10	40	10	40
16	05		25	45	10	40	10	40
17	05		25	45	10	40	10	40
18	05		25	50	10	40	10	40
19	15		40		10	40	10	40
20	10		40		10	40	10	40
21	10		40		10	40	10	40
22	10		40		10	40	10	40
23			30		10	40	10	40
24			30			40		40
01			30P			40		

Y = poikkeusreitti: vuoro kulkee Myllyjärven, Keljon, Keskussairaalan ja Rautpohjankadun kautta. **Y1** = poikkeusreitti: vuoro kulkee Viitaniemen kautta keskustaan. **P** = vuoro ajetaan perjantain ja lauantain välisenä yönä. **Huomio!** Linja 27K ajaa Kyllön ja vanhan keskussairaalan kautta, ei käy sairaala Novalla.

Ajoaika-arvio



KESKUSTA – PALOKANKESKUS – LINTUKANGAS – SAARENMAA – VERTAALA

Reitti: Asemakatu (pysäkki2) – Vapaudenkatu – Kalevankatu – Puistokatu – Taulumäentie – Saarijärventie – Lintukankaantie – Saarenmaantie.

KOULUPÄIVINÄ				
Keskusta	06.40	-	-	12.05
Mankola	X	-	-	12.15
Palokankeskus	06.50	08.05	08.50	12.20
Haukkamäki				
Lintukangas		X	X	
Saarenmaa	07.10	08.20	09.10	12.30
Ilomäki th	-	-	09.15	12.35

KOULUPÄIVINÄ				
Keskusta	13.05	14.05	15.05	16.05
Mankola	13.15	14.15	15.15	16.15
Palokankeskus	13.20	14.20	15.20	16.20
Haukkamäki			X	X
Lintukangas			X	X
Saarenmaa	13.30	14.30	15.35	16.35
Ilomäki th	13.35	14.35	15.40	16.40

KOULUPÄIVINÄ				
Ilomäki th	-	-	09.15	12.35
Saarenmaa	07.10	08.20	09.20	12.40
Lintukangas	X	X		X
Haukkamäki	07.25	08.35	09.35	
Palokankeskus	X	X	X	12.55
Mankola	X	X	X	X
Keskusta	07.45	08.55	09.55	13.10

KOULUPÄIVINÄ				
Ilomäki th	13.35	14.35	15.40Y	16.40
Saarenmaa	13.40	14.40	X	16.45
Lintukangas	X	X		
Haukkamäki				
Palokankeskus	13.55	14.55	16.00	17.00
Mankola	X	X	X	X
Keskusta	14.10	15.10	16.20	17.20

Y = vuoro ajetaan tarvittaessa Valkeasuon kautta.

Reitti: Asemakatu (pysäkki 2) – Vapaudenkatu – Kalevankatu (pysäkki 12) – Puistokatu – Sepänkatu – Lohikoskentie – Seppäläntie – Ritopohjantie – Ruokkeentie – Saarenmaantie – Vertaalantie (Nyröläntie).

	MA – PE	KOULPY	MA – PE
Keskusta	07.40	15.05	16.40
Palokka	X		X
Keski-Palokka	07.55	15.20	17.00
Ilomäki th	08.10	15.40	17.15
Valkeasuo	-	T	17.20
Sikomäentien th	-	-	17.25

	KOULP	MA – PE	MA – PE
Sikomäentien th	06.55	-	17.25
Valkeasuo	07.00	-	17.30
Ilomäki th	07.05	08.10	17.35
Keski-Palokka	07.20Y1	08.25Y1	17.50
Palokka	X	X	X
Keskusta	07.45	08.50	18.05

Y = vuoron ajaa linja 31 Saarijärventien ja Lintukankaantien kautta.

Y1 = vuorot käyvät Palokankeskuksella kääntymässä.

26**JYLHÄNPERÄ – HIEKKAPOHJA – TIKKAKOSKI****KOULUPÄIVINÄ**

-	08.10	Salmela	13.55	14.55	15.55
07.00	08.20	Jylhänperä	13.50	14.50	15.50
<u>07.10</u>	<u>08.25</u>	Hiekkapohja	<u>13.45</u>	<u>14.45</u>	<u>15.45</u>
07.30Y	08.30Y	Hiekkapohja th	13.25Y	14.25Y	15.25Y
X	X	Matinmäentie	X	X	X
X		4-tie	X	X	
07.55	08.55	Tikkakoski	13.00	14.00	15.05

Y = vaihtoyhteys Hiekkapohjan th:ssa linjoilla 36/26 keskustasta.

26**MATINMÄENTIE – PUUPPOLAN KOULU****KOULP**

Hiekkapohja th	07.55
Puuppolan koulu	08.05

34**TIKKAKOSKI – JYLHÄ – PUUPPOLA****KOULP****KOULP**

MA-PE	MA-PE		MA-PE	MA-PE	MA-PE	MA – TO
07.35	-	Tikkakoski	-	13.00	-	15.00
07.50	08.45	Jylhä	08.45	12.45	13.55	14.50
X	X	Salmela	X	X	X	X
08.00	08.55	Puuppola, koulu	08.30	12.35	13.40	14.35

34**RANNILANTIE – PUUPPOLA****KOULP****KOULP**

MA-PE	MA-PE		MA-PE	MA-PE	MA – TO
08.15	09.00	Rannilantie, P-paikka	12.25	13.45	14.25
08.20	09.05	Puuppola, koulu	12.20	13.40	14.20

34

PALOKANKESKUS – SAARENMAA
– NYRÖLÄ – TIKKAKOSKI

KOULP			KOULP		
MA – PE	MA – PE		MA – PE	MA – TO	PE
-	-	Puuppola	13.40	-	-
06.50	-	Palokankeskus		15.40	14.50
07.10	08.25	Valkeasuo	13.20	X	X
07.15	08.30	Nyrölä	13.15	15.15	14.25
X	X	Kuikka	X	X	X
07.35	08.50	Tikkakoski	13.00	15.00	14.10

Tikkakoskelle tullessa reitti kulkee Tikkakoskentieä pitkin Koulukadulle. Iltapäivällä klo 13.00 / 15.00 vuorot lähtevät liikkeelle Lennostontien ja Tikkakoskentien risteyksestä ja ajavat reittiä Kirkkokatu – Koulukatu – Tikka- Koskentie.

31

KESKUSTA – HAUKKAMÄKI

Keskusta – Haukkamäki	Haukkamäki – Keskusta
KOULP	KOULP
	07.25
15.05	08.35
16.05	09.35

JYVÄSKYLÄ – SEPPÄLÄ – HEINÄLAMPI – PALOKKA – MATINMÄKI – TIKKAKOSKI

Reitti: Asemakatu (pysäkki 2) – Vapaudenkatu – Tourulantie – Seppäläntie – Ahjokatu – Alasinkatu – Seppäläntie – Heinälammentie – Ritopohjantie – Matinmäentie – Tervajoentie – Kirkkokatu – Koulukatu – Luonetjärventie – Länsiranta (– Ilmavoimien esikunta).

MA – PE

Länsiranta	04.55	06.50	07.50	09.00	10.10	11.10
Tervajoent.	X	X	X	X	X	X
Heikkilä	05.15Y1	07.10	08.10	09.20	10.30	11.30
Palokka	X	X	X	X	X	X
Heinälampi		X	X	X	X	X
Keskusta	05.40	07.40	08.40	09.50	10.55	12.00

MA – PE

Esikunta	-	-	-	15.20	16.20	
Länsiranta	12.10	13.10	14.05	15.23	16.23	
Tervajoent.	Y	Y	Y	X	X	
Heikkilä	12.30	13.30	14.25	15.40	16.40	
Palokka	X	X	X	X	X	
Heinälampi	X	X	X	X	X	
Keskusta	13.00	14.05	15.05	16.15	17.15	

MA – PE

Keskusta	06.40	07.05	08.05	09.20	10.20	11.20
Heinälampi				X	X	X
Palokka	06.55	07.20	08.20	09.40	10.40	11.40
Heikkilä	X	X	X	X	X	X
Tervajoent.	X	X	X	X	X	X
Länsiranta	07.20	07.55	08.55	10.05	11.05	12.05
Esikunta	07.25	08.00	-	-	-	-

MA – PE

Keskusta	12.20	13.10	14.15	15.15	16.25	17.20	18.05
Heinälampi	X	X	X	X	X	X	X
Palokka	12.40	13.30	14.35	15.35	16.45	17.40	18.25
Heikkilä	X	X	X	X	X	X	X
Tervajoent.	X	X	X	X	X	X	X
Länsiranta	13.05	14.00	15.10	16.05	17.15	18.05	18.50

Y = poikkeusreitti: vuoro ajetaan Puuppolan koulun kautta.

Y1 = vuoro jatkaa Heikkilästä eteenpäin linjana 27. Vuoro ei aja Heinälammen eikä Seppälän kautta.

Ajoaika Heikkilästä Heinälammelle on noin 10 - 15 minuuttia.

Reitti: Asemakatu (pysäkki 6) – Hannikaisenkatu – Cygnaeuksenkatu – Voionmaankatu – Rautpohjankatu – Keskussairaalantie – Erämiehenkatu – Vesangantie – Ruokkeentie – Saarenmaantie – Nuuttikorventie – Saarenmaantie – Ruokkeentie – Saarijärventie – Taulumäentie – Puistokatu – Kalevankatu – **Vapaudenkatu.**

MA - PE			
Keskusta	07.15	08.15	09.15
Kyllö	X	X	X
Kölniö	X	X	X
Ruoke	07.30	08.30	09.30
Nuutti	07.45	08.45	09.45
Palokankeskus	07.50	08.50	09.50
Mankola	07.55	08.55	09.55
Keskusta	08.10	09.10	10.10

Reitti: Asemakatu (pysäkki 2) – Vapaudenkatu – Kalevankatu – Puistokatu – Taulumäentie – Saarijärventie – Ruokkeentie – Ruoke – Vesangantie – Erämiehenkatu – Keskussairaalantie – Rautpohjankatu – Voionmaankatu – Vaasankatu – Hannikaisenkatu – **Asemakatu.**

MA - PE						
Keskusta	12.00	13.00	14.00	15.00	16.00	17.05
Mankola	12.15	13.15	14.15	15.15	16.15	17.20
Palokankeskus	X	X	X	X	X	X
Nuutti	X	X	X	X	X	X
Ruoke	12.35	13.35	14.35	15.35	16.35	17.40
Kölniö	X	X	X	X	X	X
Kyllö	X	X	X	X	X	X
Keskusta	12.55	13.55	14.55	15.55	16.55	18.00

Reitti: Asemakatu (pysäkki 4) – Vapaudenkatu – Tourulantie – Vaajakoskentie – Oravasaarentie – (Ilmoniemi) – Toivakka.

	MA – PE	MA – PE	MA – PE
Keskusta	06.10	06.55	13.15
Vaajakoski	06.25	07.10	13.30Y
Oravasaari	06.35	07.20	13.45
Ilmoniemi	-	-	13.55
Toivakka	06.55	07.40	14.10

	MA - PE	MA-PE	MA - PE
Keskusta	15.15	16.15	17.15
Vaajakoski	15.30Y	16.30	17.30
Oravasaari	15.45	X	X
Ilmoniemi	15.55	-	-
Toivakka	16.15	17.00	18.00

Y = ajetaan Vaajakummun koulun kautta.

Reitti: Toivakka – Jyväskyläntie – Oravasaarentie – Vaajakoskentie –
Tourulantie – Vapaudenkatu – **Asemakatu.**

	MA – PE	MA – PE
Toivakka	06.45	07.45
Ilmoniemi		08.10
Oravasaari	X	08.15
Vaajakoski	07.15	08.35
Keskusta	07.35	08.50

	MA – PE	MA – PE	MA-PE	MA – PE
Toivakka	14.20	16.20	17.10	18.10
Ilmoniemi				
Oravasaari	14.35	16.35	17.25	18.25
Vaajakoski	14.50	16.50	17.40	18.40
Keskusta	15.05	17.05	17.55	18.55

38K**KESKUSTA – VAAJAKOSKI –
LEPPÄLAHTI – (TOIVAKKA)**

	MA – PE	MA – PE	MA – PE	MA – PE
Keskusta	-	14.10	15.15	16.10
Vaajakoskentie	-	X	X	X
Vaajakoski	13.05YY1	14.25	15.30Y1	16.25
Palvaniementie	X		X	
Leppälahti	X	14.35	X	X
Keikkala	13.40	X	16.00	X
Toivakka	-	15.00	-	17.05

Y = vuoro lähtee Vaajakosken yläasteelta.

Y1 = vuoro ajetaan Vaajakummun koulun kautta.

	MA – PE	MA – PE	MA – PE	MA – PE	MA – PE
Toivakka	07.00	-	08.55	-	-
Keikkala	X	08.05	X	13.40	16.00
Leppälahti	X	X	09.15	X	X
Palvaniementie	l	X	l	l	l
Vaajakoski, koulut	07.35	08.40	l	l	l
Vaajakoski	-	X	09.25	14.10	16.35
Vaajakoskentie	-	X	X	-	X
Keskusta	-	08.55	09.45	-	16.50

38R**JYVÄSKYLÄ – RUUHIMÄKI – TOIVAKKA**

MA – PE		MA – PE
07.40	Keskusta	16.05
X	Vaajakoski	X
08.00	Lasilandia th	15.40
X	Ruuhimäki	X
08.20	Kankainen	15.25
08.35	Huikko	15.15
08.45	Toivakka	15.05

Linja 38R ajetaan Vaajakoskelle / -lta moottoritietä pitkin, ei Vaajakoskentietä pitkin.

39**RUOKE – HAUKKALA – LAAJAVUORI –
VIITANIEMI – KESKUSTA – KYLLÖ – RUOKE - (KUOHU)**

Reitti: Ruokkeentie – Laajavuorentie – Nisulankatu – Viitaniementie – Sepänkatu – Yliopistonkatu – Kalevankatu – Vapaudenkatu – **Asemakatu (pysäkki 7)** – Hannikaisenkatu – Cygnaeuksenkatu – Voionmaankatu – Rautpohjankatu – Keskussairaalantie – Erämiehenkatu – Vesangantie.

	KOULP	KUOLP	KOULP	KOULP	KOULP
Ruoke	07.25	08.25	09.25	-	-
Haukkala	07.35	08.35	09.35	-	-
Laajavuori	07.40	08.40	09.40	-	-
Viitaniemi	07.50	08.50	09.50	-	-
Keskusta	08.00	09.00	10.00	19.15	20.15
Kyllö	X	X	-	X	X
Kölniö	X	X	-	X	X
Ruoke	08.25	09.25	-	19.35	20.35
Kuohu	-	-	-	19.45	20.45

39**KESKUSTA – VIITANIEMI – LAAJAVUORI –
HAUKKALA – RUOKE – KYLLÖ – KESKUSTA**

Reitti: **Asemakatu (pysäkki 1)** – Vapaudenkatu – Kalevankatu – Sepänkatu – Viitaniementie – Nisulankatu – Vesangantie – Laajavuorentie – Ruokkeentie – Ruoke – Vesangantie – Erämiehenkatu – Keskussairaalantie – Rautpohjankatu – Voionmaankatu – Vaasankatu – Hannikaisenkatu – **Asemakatu.**

	KOULP	KOULP	KOULP
Keskusta	14.00	15.00	16.00
Viitaniemi	14.05	15.05	16.05
Laajavuori	14.15	15.15	16.15
Haukkala	14.20	15.20	16.20
Ruoke	14.30	15.30	16.30
Kölniö	X	X	X
Kyllö	X	X	X
Keskusta	14.50	15.50	16.50

Reitti: Kuohun kauppa – Keuruuntie – (Vesankajärventie – Vesangan koulu) – Ruokkeentie – Vesangantie – Erämiehenkatu – Keskussairaalantie – Sairaala Nova – Vanha keskussairaala – Rautpohjankatu – Keskikatu – Viitaniementie – Sepänkatu – Kalevankatu – **Asemakatu.**

	KOULP	KOULP
Kuohu	07.20	09.20
Vesanka th	X	X
Vesangan koulu	-	09.30
Ruoke	X	X
Killleri	X	X
Kypärämäen koulu	X	X
Keskussairaala	X	X
Voionmaan koulu	X	X
Viitaniemi	X	X
Kauppatori	X	X
Keskusta	08.00	10.00

Reitti: Asemakatu (pysäkki 2) – Vapaudenkatu – Kalevankatu – Sepänkatu – Viitaniementie – Keskikatu – Rautpohjankatu – Vanha keskussairaala – Sairaala Nova – Keskussairaalantie – Erämiehenkatu – Vesangantie – Ruokkeentie – Vesangan koulu – Vesankajärventie – Keuruuntie – Kuohun kauppa.

	KOULP	KOULP	KOULP	KOULP	KOULP
Keskusta	08.30	13.05	14.05	15.05	16.05
Kauppatori	X	X	X	X	X
Viitaniemi	X	X	X	X	X
Voionmaan koulu	X	X	X	X	X
Keskussairaala	X	X	X	X	X
Kypärämäen koulu	X	X	X	X	X
Killleri	X	X	X	X	X
Ruoke	X	X	X	X	X
Vesanka th	X	X	X	X	X
Vesangan koulu	08.55	13.30	14.30	15.30	16.30
Kuohu	09.05	13.40	14.40	15.40	16.40

41

VANHA KESKUSSAIRAALA – JYVÄSKYLÄ – TIITUSPOHJA – VIHTAVUORI – LAUKAA – PEURUNKA

Reitti: Keskussairaalantie – Rautpohjankatu – Keskikatu – Voionmaankatu – Vaasankatu – Hannikaisenkatu – **Asemakatu (pysäkki 3)** – Vapaudenkatu – Kalevankatu – Yliopistonkatu – Väinönkatu (pysäkki 12) – Sepänkatu – Rajakatu – Lohikoskentie – Laukaantie – Pielelehdontie – Tiituspohjantie – Eerolantie – Jyväskylätie – Vihtavuorentie – Vihtavuoren koulun pysäkki – Kantolantie – Laukaantie – Suolahdentie – Peurungantie – Peurunka.

MAANANTAISTA PERJANTAIHIN (AAMUPÄIVÄ)

	vanha k.sairaalaa	Matka-keskus	Asemakatu	Tiitusp. Koulu	Vihtav. Koulu	Kantolantie	Laukaa	Peurunka
	-	-	05.55	06.20	06.30	X	06.45	-
	-	-	06.40	07.00	07.10	-	07.20	07.30
	06.55	-	07.05	07.30	07.45	X	08.05	-
Z	-	07.25	-	07.45	08.00	-	08.10	-
	-	-	07.50	08.20	08.35	X	08.55	-
	08.55	-	09.05	09.30	09.40	X	09.55	10.05
	-	-	10.10	10.35	10.45	-	11.00	-
Z1	-	10.45	-	11.05	11.15	X	11.25	T
	-	-	11.10	11.35	11.45	X	12.00	-

kp = vuoro ajetaan koulupäivisin.

Z = vuoroa ajaa Jyväskylän Liikenne Oy.

Z1 = vuoroa ajaa Koivuranta Oy.

● Keltainen väri = seutuliikenteen vuoro. Waltti-korteilla voi matkustaa seutuliikenteessä, mutta Jyväskylän seudun joukkoliikenteen etuudet (mm. lastenvaunuetuus) eivät ole voimassa seutuliikenteessä. Myöskään paikallisliikenteen mobiililiput eivät toimi seutuliikenteen vuoroissa.

VANHA KESKUSSAIRAALA – JYVÄSKYLÄ – TIITUSPOHJA – VIHTAVUORI – LAUKAA – PEURUNKA

Reitti: Keskussairaalantie – Rautpohjankatu – Keskikatu – Voionmaankatu – Vaasankatu – Hannikaisenkatu – **Asemakatu (pysäkki 3)** – Vapaudenkatu – Kalevankatu – Yliopistonkatu – Väinönkatu (pysäkki 12) – Sepänkatu – Rajakatu – Lohikoskentie – Laukaantie – Pieleleslehdontie – Tiituspohjantie – Eerolantie – Jyväskylälantie – Vihtavuorentie – Vihtavuoren koulun pysäkki – Kantolantie – Laukaantie – Suolahdentie – Peurungantie – Peurunka.

MAANANTAISTA PERJANTAIHIN (ILTAPÄIVÄ)

	vanha k.sai- raala	Matka- keskus	Asema- katu	Tii- tusp. koulu	Vihtav. koulu	Kan- tolan- tie	Lau- kaa	Peu- run- ka
S	-	-	12.10	12.35	12.45	X	13.00	-
Z	12.20*	12.30	-	-	12.55	-	13.05	13.10
Z1	-	13.00	-	-	13.25	X	13.45	-
	-	-	13.10	-	13.40	X	13.55	-
kpZ	13.05	-	13.15	13.40	13.50	-	14.00	14.10
kpZ1	-	14.00	-	-	-	-	14.35	-
	14.15	-	14.25	14.50	15.05	-	15.15	-
Z1	-	14.15	-	-	14.45	X	15.00	-
kp	-	-	14.30	-	14.55	-	15.10	-
Z	-	15.10	-	-	15.40	X	16.00	-
	15.10	-	15.20	15.50	16.00	-	16.10	16.20
Z1	-	16.15	-	16.40	16.50	-	17.00	-
	-	-	16.25	16.55	17.05	X	17.20	-
S	-	-	17.30	17.55	18.05	-	18.15	-
Z1	-	18.15	-	-	18.45	X	19.00	T
	-	-	18.20	18.45	18.55	-	19.05	19.15
	-	-	19.20	19.45	19.55	X	20.10	-
	-	-	20.20	20.45	20.55	-	21.05	21.10
	-	-	21.20	21.40	21.50	X	22.05	22.10
	22.15	-	22.25	22.45	22.55	-	23.05	-

kp = vuoro ajetaan koulupäivisin. **Z1** = vuoroa ajaa Koivuranta Oy
Z = vuoroa ajaa Jyväskylän Liikenne Oy. * Vuoro ajaa Keskussairaalan ja Hannikaisenkadun kautta Matkakeskukselle, ei kulje Rautpohjan kautta.
S = poikkeusreitti, vuoro ajetaan kauppakeskus Sepän kautta, ei Rajakadun ja Väinönkadun kautta.

PEURUNKA – LAUKAA – VIHTAVUORI – TIITUSPOHJA – JYVÄSKYLÄ – VANHA KESKUSSAIRAALA

Reitti: Peurunka – Peurungantie – Suolahdentie – Laukaantie – Kantolantie – Vihtavuoren koulun pysäkki – Vihtavuorentie – Jyväskyläntie – Eerolantie – Tiituspohjantie – Piesleslehdontie – Laukaantie – Lohikoskentie – Rajakatu – Sepänkatu – Väinönkatu (pysäkki 10) – Yliopistonkatu – Kalevankatu – Vapaudenkatu – **Asemakatu (pysäkki 7)** – Hannikaisenkatu – Cygnaeuksenkatu – Voionmaankatu – Keskikatu – Rautpohjankatu – Keskussairaalan tie.

MAANANTAISTA PERJANTAIHIN (AAMUPÄIVÄ)

	Peu- runka	Joki- niemi	Lau- kaa	Kanto- lantie	Vihtav. koulu	Tiitus- pohja	Jyvä- skylä	vanha k.sair.
	-		05.00	X	05.15	05.25	05.50	-
	05.40	05.45	05.50	X	06.05	06.15	06.40	06.50
Y	-	-	06.45	X	07.00	07.10	7.50	-
ZY1	-	-	06.50	-	07.00	07.10	07.35Z	07.50
kp	-	06.55	07.05	-	07.15	07.25	07.55	08.05
Z1	-	-	07.25	-	-	-	07.55	-
	07.35	-	07.45	X	08.00	08.10	08.40	08.50
	-	-	08.10	X	08.25	08.35	09.00	09.10
Z1	-	-	08.55	-	-	-	09.25	-
S	-	-	09.05	X	09.20	09.30	10.00	-
Z1	-	-	09.40	X	09.50	-	10.15	-
Z	-	-	10.05	-	10.15	-	10.40	-
	10.05	-	10.15	X	10.30	10.40	11.05	-
	-	-	11.10	-	11.20	11.30	12.00	-

kp = vuoro ajetaan koulupäivisin.

Y = ajetaan Viitaniemen kautta.

Y1 = poikkeusreitti, vuoro ajetaan Matkakeskukselta vanhaan keskussairaalaan Keskussairaalan tieä pitkin.

Z = vuoroa ajaa Jyväskylän Liikenne Oy.

Z1 = vuoroa ajaa Koivuranta Oy.

S = poikkeusreitti, vuoro ajetaan kauppakeskus Sepän kautta, ei Rajakadun ja Väinönkadun kautta.

Seutuliikenteen vuorot päättyvät Jyväskylässä Matkakeskukseen, ei Vapaudenkadulle.

● **Keltainen väri** = seutuliikenteen vuoro. Waltti-korteilla voi matkustaa seutuliikenteessä, mutta Jyväskylän seudun joukkoliikenteen etuudet (mm. lastenvaunuetuus) eivät ole voimassa seutuliikenteessä. Myöskään paikallisliikenteen mobiililiput eivät toimi seutuliikenteen vuoroissa.

PEURUNKA – LAUKAA – VIHTAVUORI – TIITUSPOHJA – JYVÄSKYLÄ – VANHA KESKUSSAIRAALA

Reitti: Peurunka – Peurungantie – Suolahdentie – Laukaantie – Kantolantie – Vihtavuoren koulun pysäkki – Vihtavuorentie – Jyväskylältäie – Eerolantie – Tiituspohjantie – Pielelehdontie – Laukaantie – Lohikoskentie – Rajakatu – Sepänkatu – Väinönkatu (pysäkki 10) – Yliopistonkatu – Kalevankatu – Vapaudenkatu – **Asemakatu (pysäkki 7)** – Hannikaisenkatu – Cygnaeuksenkatu – Voionmaankatu – Keskikatu – Rautpohjankatu – Keskussairaalantie.

MAANANTAISTA PERJANTAIHIN (ILTAPÄIVÄ)

	Peu- runka	Laukaa	Kanto- lantie	Vihtav. koulu	Tiitus- pohja	Jyvä- skylä	vanha k.sair.
Z1	11.25	11.30	-	11.40	11.50	12.10	-
	-	12.05	X	12.20	12.30	13.00	-
S	-	13.05	X	13.20	13.30	14.00	14.10
Z1	13.45	14.05	-	14.15	14.25	14.55	-
	-	14.05	-	14.15	14.25	14.55	15.05
Z	14.50	15.00	-	15.10	15.20	15.45	-
	-	15.20	X	15.35	15.45	16.15	-
kp	-	16.05	-	16.15	16.25	16.55	-
	16.20	16.30	X	16.45	16.55	17.20	-
Z	-	17.05	X	17.20	17.30	17.50	-
	-	17.25	-	17.35	17.45	18.10	-
	-	18.20	X	18.35	18.45	19.10	-
	19.15	19.25	-	19.35	19.45	20.10	-
	-	20.20	X	20.35	20.45	21.10	-
	21.10	21.20	-	21.30	21.40	22.00	22.10
	22.10	22.20	-	22.30	22.40	23.00	-
	-	23.05	-	23.15	23.25	23.45	-

kp = vuoro ajetaan koulupäivisin.

Z = vuoroa ajaa Jyväskylän Liikenne Oy.

Z1 = vuoroa ajaa Koivuranta Oy.

S = poikkeusreitti, vuoro ajetaan kauppakeskus Sepän kautta, ei Rajakadun ja Väinönkadun kautta.

Seutuliikenteen vuorot päättyvät Jyväskylässä Matkakeskukseen, ei Vapaudenkadulle.

VANHA KESKUSSAIRAALA – JYVÄSKYLÄ – TIITUSPOHJA – VIHTAVUORI – LAUKAA – PEURUNKA

Reitti: Keskussairaalantie – Rautpohjankatu – Keskikatu – Voionmaankatu – Vaasankatu – Hannikaisenkatu – **Asemakatu (pysäkki 3)** – Vapaudenkatu – Kalevankatu – Yliopistonkatu – Väinönkatu (pysäkki 12) – Sepänkatu – Rajakatu – Lohikoskentie – Laukaantie – Pielelehdontie – Tiituspohjantie – Eerolantie – Jyväskylätie – Vihtavuorentie – Vihtavuoren koulun pysäkki – Kantolantie – Laukaantie – Suolahdentie – Peurungantie – Peurunka.

LAUANTAISIN							
vanha k.sair.	Matka-keskus	Asemakatu	Tiitusp.koulu	Vihtavuori	Kantolantie	Laukaa	Peurunka
-	-	08.10	08.35	08.45	X	09.00	-
-	-	09.10	09.35	09.45	X	10.00	-
-	-	10.10	10.35	10.45	X	11.00	11.05
-	-	11.10	11.35	11.45	X	12.00	-
-	-	12.10S	12.35S	12.45S	X	13.00S	-
-	-	13.10	-	13.40	X	13.55	-
14.10	-	14.20	14.45	14.55	-	15.05	-
15.10	-	15.20	15.45	15.55	X	16.10	16.15
16.15	-	16.25	16.50	17.00	X	17.15	-
-	-	17.30S	17.55S	18.05S	-	18.15S	-
-	18.05Z	-	18.25Z	18.35Z	X	18.50Z	-
18.20	-	18.30	18.55	19.05	-	19.15	19.20
-	-	19.20	19.45	19.55	X	20.10	-
-	-	20.25	20.45	20.55	-	21.05	21.10
-	-	21.20	21.40	21.50	X	22.05	22.10
22.15	-	22.25	22.45	22.55	-	23.05	-

Z = vuoroa ajaa Jyväskylän Liikenne Oy.

S = poikkeusreitti, vuoro ajetaan kauppakeskus Sepän kautta, ei Rajakadun ja Väinönkadun kautta.

● **Keltainen väri** = seutuliikenteen vuoro. Waltti-korteilla voi matkustaa seutuliikenteessä, mutta Jyväskylän seudun joukkoliikenteen etuudet (mm. lastenvaunuetuus) eivät ole voimassa seutuliikenteessä. Myöskään paikallisliikenteen mobiililiput eivät toimi seutuliikenteen vuoroissa.

VANHA KESKUSSAIRAALA – JYVÄSKYLÄ – TIITUSPOHJA – VIHTAVUORI – LAUKAA – PEURUNKA

Reitti: Keskussairaalantie – Rautpohjankatu – Keskikatu – Voionmaankatu – Vaasankatu – Hannikaisenkatu – **Asemakatu (pysäkki 3)** – Vapaudenkatu – Kalevankatu – Yliopistonkatu – Väinönkatu (pysäkki 12) – Sepänkatu – Rajakatu – Lohikoskentie – Laukaantie – Pielleslehdontie – Tiituspohjantie – Eerolantie – Jyväskyläläntie – Vihtavuorentie – Vihtavuoren koulun pysäkki – Kantolantie – Laukaantie – Suolahdentie – Peurungantie – Peurunka.

SUNNUNTAISIN

vanha k.sair.	Matka-keskus	Asema-katu	Tiitusp.koulu	Vihta-vuori	Kanto-lantie	Lau-kaa	Peu-runka
-	-	08.10	08.35	08.45	X	09.00	-
-	-	09.10	09.35	09.45	X	10.00	-
-	-	10.10	10.35	10.45	X	11.00	-
-	-	11.10	11.35	11.45	X	12.00	12.05
-	-	12.10S	12.35S	12.45S	X	13.00S	-
-	-	13.10	-	13.40	X	13.55	-
14.10	-	14.20	14.45	14.55	-	15.05	-
15.10	-	15.20	15.45	15.55	X	16.10	16.15
16.15	-	16.25	16.50	17.00	X	17.15	-
-	-	17.30S	17.55S	18.05S	-	18.15S	-
-	18.05Z	-	18.25Z	18.35Z	X	18.50Z	-
18.20	-	18.30	18.55	19.05	-	19.15	19.20
-	18.50Z1	-	19.10Z1	19.20Z1	-	19.30Z1	T
-	-	19.20	19.45	19.55	X	20.10	-
-	-	20.25	20.45	20.55	-	21.05	21.10
-	-	21.20	21.40	21.50	X	22.05	22.10
22.15	-	22.25	22.45	22.55	-	23.05	-

Z = vuoroa ajaa Jyväskylän Liikenne Oy.

Z1 = vuoroa ajaa Koivuranta Oy

S = poikkeusreitti, vuoro ajetaan kauppakeskus Sepän kautta, ei Rajakadun ja Väinönkadun kautta.

● **Keltainen väri** = seutuliikenteen vuoro. Waltti-korteilla voi matkustaa seutuliikenteessä, mutta Jyväskylän seudun joukkoliikenteen etuudet (mm. lastenvaunuetuus) eivät ole voimassa seutuliikenteessä. Myöskään paikallisliikenteen mobiililiput eivät toimi seutuliikenteen vuoroissa.

PEURUNKA – LAUKAA – VIHTAVUORI – TIITUSPOHJA – JYVÄSKYLÄ – VANHA KESKUSSAIRAALA

Reitti: Peurunka – Peurungantie – Suolahdentie – Laukaantie – Kantolantie – Vihtavuoren koulun pysäkki – Vihtavuorentie – Jyväskyläntie – Eerolantie – Tiituspohjantie – Pielelehdontie – Laukaantie – Lohikoskentie – Rajakatu – Sepänkatu – Väinönkatu (pysäkki 10) – Yliopistonkatu – Kalevankatu – Vapaudenkatu – **Asemakatu (pysäkki 7)** – Hannikaisenkatu – Cygnaeuksenkatu – Voionmaankatu – Keskikatu – Rautpohjankatu – Keskussairaalan tie.

LAUANTAISIN						
Peurunka	Laukaa	Kantolantie	Vihtavuori	Tiituskoulu	Jyväskylä	vanha k.sair.
-	09.05S	X	09.20S	09.30S	10.00S	-
-	09.35Z	X	09.50Z	10.00Z	10.25Z	-
-	10.10	X	10.25	10.35	11.00	-
11.10	11.20	-	11.30	-	12.00	-
-	12.05	X	12.20	12.30	13.00	-
-	13.05S	X	13.20S	13.30S	13.55S	14.05S
-	14.05	-	14.15	14.25	14.50	15.00
-	15.05	X	15.20	15.30	15.55	16.05
16.15	16.25	X	16.40	16.50	17.20	-
-	17.25	-	17.35	-	18.00	18.10
-	18.20	X	18.35	18.45	19.10	-
19.20	19.30	-	19.40	19.50	20.15	-
-	20.20	X	20.35	20.45	21.10	-
21.10	21.20	-	21.30	21.40	22.00	22.10
22.10	22.20	-	22.30	22.40	23.00	-
-	23.05	-	23.15	23.25	23.45	-

Z = vuoroa ajaa Jyväskylän Liikenne Oy.

S = poikkeusreitti, vuoro ajetaan kauppakeskus Sepän kautta, ei Rajakadun ja Väinönkadun kautta.

Seutuliikenteen vuorot päättyvät Jyväskylässä Matkakeskukseen, ei Vapaudenkadulle.

● Keltainen väri = seutuliikenteen vuoro. Waltti-korteilla voi matkustaa seutuliikenteessä, mutta Jyväskylän seudun joukkoliikenteen etuudet (mm. lastenvaunetuus) eivät ole voimassa seutuliikenteessä. Myöskään paikallisliikenteen mobiililiput eivät toimi seutuliikenteen vuoroissa.

PEURUNKA – LAUKAA – VIHTAVUORI – TIITUSPOHJA – JYVÄSKYLÄ – VANHA KESKUSSAIRAALA

Reitti: Peurunka – Peurungantie – Suolahdentie – Laukaantie – Kantolantie – Vihtavuoren koulun pysäkki – Vihtavuorentie – Jyväskyläntie – Eerolantie – Tiituspohjantie – Pieleleshdontie – Laukaantie – Lohikoskentie – Rajakatu – Sepänkatu – Väinönkatu (pysäkki 10) – Yliopistonkatu – Kalevankatu – Vapaudenkatu – **Asemakatu (pysäkki 7)** – Hannikaisenkatu – Cygnaeuksenkatu – Voionmaankatu – Keskikatu – Rautpohjankatu – Keskussairaalantie.

SUNNUNTAISIN						
Peu- runka	Laukaa	Kanto- lantie	Vihta- vuori	Tiitusp. koulu	Jyvä- skylä	vanha k.sair.
-	09.05S	X	09.20S	09.30S	10.00S	-
-	09.35Z	X	09.50Z	10.00Z	10.25Z	-
-	10.10	X	10.25	10.35	11.00	-
-	11.05	X	11.20	11.30	12.00	-
12.10	12.20	-	12.30	-	13.00	-
-	13.05S	X	13.20S	13.30S	13.55S	14.05S
-	14.05	-	14.15	14.25	14.50	15.00
-	15.05	X	15.20	15.30	15.55	16.05
16.15	16.25	X	16.40	16.50	17.20	-
17.00Z1	17.10Z1	X	17.25Z1	-	17.50Z1	-
-	17.25	-	17.35	-	18.00	18.10
-	18.20	X	18.35	18.45	19.10	-
19.20	19.30	-	19.40	19.50	20.15	-
-	20.20	X	20.35	20.45	21.10	-
21.10	21.20	-	21.30	21.40	22.00	22.10
22.10	22.20	-	22.30	22.40	23.00	-
-	23.05	-	23.15	23.25	23.45	-

Z = vuoroa ajaa Jyväskylän Liikenne Oy. **Z1** = vuoroa ajaa Koivuranta Oy
S = poikkeusreitti, vuoro ajetaan kauppakeskus Sepän kautta, ei Rajakadun ja Väinönkadun kautta.

Seutuliiikenteen vuorot päättyvät Jyväskylässä Matkakeskukseen, ei Vapaudenkadulle.

Reitti: vanha keskussairaala – Keskussairaalanatie – Rautpohjankatu – Keskikatu – Voionmaankatu – Vaasankatu – Hannikaisenkatu – **Asemakatu (pysäkki 4)** – Vapaudenkatu – Tourulantie – Vaajakoskentie – Leppävedentie – Leppävesi – Vihtasilta – Vuontee – Tarvaala – Simuna – Saarilampi – Lievestuore.

KOULP	MA – PE		MA – PE
-	16.20	vanha k.sairaala	07.45
07.20	16.30	Keskusta	07.35
	16.45	Vaajakoski	07.15
07.40	16.55	Leppävesi	07.05
X	17.00	Vihtasilta	X
X	17.05	Vuontee	06.55
08.00	17.15	Tarvaala	06.45
X	17.25	Simuna	06.40
X	X	Saarilampi	X
08.30	17.40	Lievestuore	06.25

Kello 07.20 lähtevä vuoro ajetaan Kauppatorin, Rajakadun, Lohikoskentien ja Laukaantien kautta Leppävedelle.

Keltainen väri = seutuliikenteen vuoro. Walti-korteilla voi matkustaa seutuliikenteessä, mutta Jyväskylän seudun joukkoliikenteen etuudet (mm. lastenvaunuetuus) eivät ole voimassa seutuliikenteessä. Myöskään paikallisliikenteen mobiililiput eivät toimi seutuliikenteen vuoroissa.

Reitti: Keskussairaalan tie – Rautpohjankatu – Keskikatu – Voionmaankatu – Vaasankatu – Hannikaisenkatu – **Asemakatu (pysäkki 4)** – Vapaudenkatu – Tourulantie – Vaajakoskentie – Lievestuore.

	KOULP	M - P	KOULP	M - P	KOULP	M - L	KOULP	M - P
vanha k.sairaala	06.45	-	-	-	09.20	-	-	13.50
Jkl, keskusta	06.55	-	08.10	-	09.30	-	-	X
Matkakeskus		07.30		08.30		12.05	13.05	14.05
Jyskä/Vaajak.tie	X		X	X	X	X	X	X
Vaajakoski	07.05	07.40	08.20	08.40	09.40	12.15	13.15	14.15
Leppälahti	X	X	X	X	X	X	X	X
Kelkkämäki	X	X	X	X	X	X	X	X
Lievestuore	07.30	08.00	08.45	09.05	10.05	12.40	13.40	14.40
Liepeentie	-		-	X	-	X		X
Niemisjärvi	-	08.10	-	09.15	-	12.55	13.50	14.50
Hankasalmi as.	-	08.25	-	09.30	-	13.05	14.00	15.00
Hankasalmi	-	08.40	-	09.45	-	13.15	14.15	15.15

	KOULP	M - P	M - P	M - P	M - P	L	L - S
vanha k.sairaala	14.20	-	15.20	15.50	17.20	-	-
Jkl, keskusta	14.30	-	15.30	X	X	-	-
Jkl, Matkakeskus		15.10		16.15	17.30	15.10	18.40
Jyskä/Vaajakoskent.	X	X	X	X	X	X	X
Vaajakoski	14.40	15.20	15.40	16.30	17.40	15.20	18.50
Leppälahti	X	X	X	X	X	X	X
Kelkkämäki	X	X	X	X	X	X	X
Lievestuore	15.05	15.40	16.05	16.50	18.00	15.40	19.10
Liepeentie	-	X	-	X	X	X	X
Niemisjärvi	-	15.55	-	17.05	18.15	15.55	19.20
Hankasalmi as.	-	16.05	-	17.15	18.25	16.05	19.30
Hankasalmi	-	16.20	-	17.25	18.35	16.20	19.45

Jyväskylä–Lievestuore–Hankasalmi -välin liikenne on seutuliiikennettä, jonka toiminnasta vastaa Keski-Suomen ELY-keskus. Waltti-kortit toimivat maksuvälineinä Jyväskylä–Lievestuore -välin liikenteessä, mutta Jyväskylän seudun joukkoliikenteen etuudet (mm. lastenvaunuetuus) eivät ole voimassa seutuliiikenteessä. Myöskään paikallisliikenteen mobiililiput eivät toimi seutuliiikenteen vuoroissa.

Reitti: Lievestuore – Vaajakoskentie – Tourulantie – Vapaudenkatu – **Asemakatu (pysäkki 7)** – Hannikaisenkatu – Cygnaeuksenkatu – Voionmaankatu – Keskikatu – Rautpohjankatu – Keskussairaalantie.

	M – P	M – P	KOULP	M – P	KOULP	M – L
Hankasalmi	05.25	06.25	-	07.20	-	08.40
Hankasalmi as.	05.35	06.35	-	07.30	-	08.50
Niemisjärvi	05.45	06.50	-	07.45	-	09.00
Liepeentie	X	X	-	X	-	-
Lievestuore	06.00	07.05	07.30	08.00	08.45	09.15
Kelkkämäki	X	X	X	X	X	X
Leppälahti	X	X	X	X	X	X
Vaajakoski	X	X	07.55	X	09.05	X
Jyskä/ Vaajakoskent.	X	X	X	X	X	X
Jkl, Matkakeskus	-	07.45	-	08.35	-	09.55
Jkl, keskusta	06.40	-	08.05	T	09.15	-
vanha k.sairaala	T	T	-	T	T	-

	KOULP	M – L	M – P	M – P	KOULP	KOULP	M – S
Hankasalmi	-	10.30	12.15	14.15	15.05	-	16.30
Hankasalmi as.	-	10.40	12.25	14.25	15.20	-	16.40
Niemisjärvi	-	10.50	12.35	14.35	15.30	-	16.50
Liepeentie	-	-	X	X	-	-	X
Lievestuore	10.10	11.00	12.50	14.50	15.40	16.10	17.00
Kelkkämäki	X	X	X	X	-	X	X
Leppälahti	X	X	X	X	-	X	X
Vaajakoski	10.30	X	X	X	-	X	X
Jyskä/ Vaajakoskent.	X	X	X	X	-	X	X
Matkakeskus	-	11.40	13.30	15.30	-	-	17.45
Jkl, keskusta	10.45	-	-	-	-	16.45	-

T = ajetaan tarvittaessa

Jyväskylä–Lievestuore–Hankasalmi -välin liikenne on seutuliiikennettä, jonka toiminnasta vastaa Keski-Suomen ELY-keskus. Waltti-kortit toimivat maksuvälineinä Jyväskylä–Lievestuore -välin liikenteessä, mutta Jyväskylän seudun joukkoliikenteen etuudet (mm. lastenvaunuetuus) eivät ole voimassa seutuliiikenteessä. Myöskään paikallisliikenteen mobiililiput eivät toimi seutuliiikenteen vuoroissa.

1 2 1M 2M 38 38K 42

YHDISTELMÄ KESKUSTA – VAAJAKOSKI

T	MA – PE						LA		SU		
	LINJA / MINUUTIT										
	1	2M	2	38/38K	42	1M	1	2	1	2	1
5							40				
6	00		20	10			40	20	40		40
7	00	05	20			55kp	40	10	40		40
8	00	05	20				40	10	40	20	40
9	00	05	20				40	10	40	20	40
10	00	05	20				40	10	40	20	40
11	00	05	20				40	10	40	20	40
12	00	05	20				40	10	40	20	40
13	00	05	20	15			40	10	40	10	40
14	00	05	20	10			40	10	40	10	40
15	00	05	25	15			40	10	40	10	40
16	00	05	20	15 10	30		40	10	40	10	40
17	00	05	20				40	10	40	10	40
18	00		20				40	10	40	10	40
19	00		20				40	10	40	10	40
20			10				40	10	40	10	40
21			10				40	10	40	10	40
22			10				40	10	40	10	40
23			10Y2				40	10Y2	40	10Y2	40
24							00		00		00
01							00P		00		

kp = vuoro ajetaan koulupäivinä.

Y2 = linja 2 ajetaan Halssilasta Vaajakoskelle reittiä Vaajakoskentie – Halssilanrinne – Mesikämmen – Tammitie – Asmalammentie – Vaajakoskentie.

P = vuoro ajetaan perjantain ja lauantain välisenä yönä.

Linja 1M ja 2M ajetaan moottoritietä.

1 2 2M 38 38K 42 43

YHDISTELMÄ VAAJAKOSKI – KESKUSTA

T	MA – PE						LA		SU		
	LINJA / MINUUTIT										
	2	1	42	2M	38K	1	38	2	1	2	1
5	35	20									
6		13		28		40			20		20
7	05	20	15	33		45		00	30		30
8	05	25		33		45	35	00	30		30
9	00	25		33		45		00	30	00	30
10	05	25		33		45		00	30	00	30
11	05	25		33		45		00	30	00	30
12	05	25		33		45		00	30	00	30
13	05	25		33		45		00	30	00	30
14	05	25		33		45	50	00	30	00	30
15	05	25		33		45		00	30	00	30
16	05	25		33	35	45	50	00	30	00	30
17	05	25		33		45	40	00	30	00	30
18	05	25				45		00	30	00	30
19	00	30						00	30	00	30
20	00	30						00	30	00	30
21	00	30						00	30	00	30
22	00	30						00	30	00	30
23	00	30						00	30	00	30
24	00	30						00	30	00	30

kp = vuoro ajetaan koulupäivinä.

Linja 1M ja 2M ajetaan moottoritietä.

13M**14****14M****21****21M**

YHDISTELMÄ KESKUSTA – MUURAMEN KESKUSTA

MA - PE							
T	LINJA / MINUUTIT						
	13M	VAKIO	14M	14M	14	21	21M
5			30				
6		27		40		33	17
7		27	00	40		33	
8		07		40	05	33	
9				40	05	48	
10		07			10	48	
11					10	48	
12		12			10	48	
13	15				10	48	
14		17			10	48	
15		17	32kp		10		48
16		17	32kp		10		48
17	05				10	48	
18		32			10	48	
19	20				10	48	
20		32				48	
21					10		
22							
23						18	
24						03	
01							
02						03P	

P = vuoro ajetaan perjantain ja lauantain välisenä yönä.

kp = vuoro ajetaan koulupäivinä.

Vakio = vuoro ajetaan vakiovuorona Jämsään/Jämsänkoscalle.

Waltti-korteilla voi matkustaa vakiovuoroissa. Vakiovuoroissa ei voi matkustaa paikallisliikenteen mobiililipulla, eivätkä Jyväskylän seudun joukkoliikenteen etuudet (mm. lastenvaunuetus) ole voimassa vakiovuoroissa.

13M**14****14M****21****21M**

YHDISTELMÄ KESKUSTA – MUURAMEN KESKUSTA

T	LA			SU		
	LINJA / MINUUTIT					
	14/14M	VAKIO	21/21M	14	VAKIO	21/21M
5			37			37
6	40M					
7	40M					
8	40M	15Y				
9	40M		47			
10		07	47	10		
11	10		47	10		47
12	10	15Y	47	10		47
13	10		47	10		47
14	10	17	47	10		47
15	10		47	10		47
16	10	15Y	47	10	15Y	47
17	10		47	10		47
18		32			32	
19	10			10		
20		10Y			32	
21	10			10		
22		10Y			10Y	
23			17			17
24			00			00
01						
02			00			

Y = vuoron ajaa linja 13M.

Vakio = vuoro ajetaan vakiovuorona Jämsään/Jämsänkoscalle.

Waltti-korteilla voi matkustaa vakiovuoroissa. Vakiovuoroissa ei voi matkustaa paikallisliikenteen mobiilipulla, eivätkä Jyväskylän seudun joukkoliikenteen etuudet (mm. lastenvaunuetuus) ole voimassa vakiovuoroissa.

13M**14****14M****21****21M****YHDISTELMÄ****MUURAMEN KESKUSTA – JYVÄSKYLÄ**

MA – PE						
T	LINJA / MINUUTIT					
	13M	14M	21M	21	VAKIO	14
4				55		
6		08		40	20	43kp
7		08Z	20		20	28Z
8		13Z	25		25	43
9	35	13	25		05	43
10		13		30		43
11				30	30	43
12				30		43
13				35	30	48
14	25			35		48
15				35	20	43
16	30	05kp		10		43
17		05kp		10	25	43
18	10			30		43
19				30		43
20	25			30		
21				30		43
22						
23						
24			05 50			
01						
02			50P			

Z = vuoro ajetaan koulupäivinä Viitaniemeen.

kp = vuoro ajetaan koulupäivinä.

P = vuoro ajetaan perjantain ja lauantain välisenä yönä.

Vakio = vuoro ajetaan vakiovuorona Jämsästä/Jämsänkoskelta.

Waltti-korteilla voi matkustaa vakiovuoroissa. Vakiovuoroissa ei voi matkustaa paikallisliikenteen mobiililipulla, eivätkä Jyväskylän seudun joukkoliikenteen etuudet (mm. lastenvaunuetuus) ole voimassa vakiovuoroissa.

13M 14 21 21M

YHDISTELMÄ MUURAMEN KESKUSTA – JYVÄSKYLÄ

T	LA			SU		
	LINJA / MINUUTIT					
	14	21/21M	VAKIO	21/21M	14	VAKIO
6		00		00		
7	13					
8	13					
9	13		35Y		43	
10	13	30			43	
11	43	30	30		43	
12	43	30		30	43	
13	43	30	10Y 30	30	43	30
14	43	30		30	43	
15	43	30		30	43	
16	43	30	15	30	43	45
17	43	30	20Y	30	43	20Y
18		30		30		
19	43				43	
20						
21	43		10Y		43	
22						
23			10Y			10Y
24		05 50		05 50		
01						
02		50				

Y = vuoron ajaa linja 13M.

Vakio = vuoro ajetaan vakiovuorona Jämsästä/Jämsänkoskelta.

Waltti-korteilla voi matkustaa vakiovuoroissa. Vakiovuoroissa ei voi matkustaa paikallisliikenteen mobiilipulla, eivätkä Jyväskylän seudun joukkoliikenteen etuudet (mm. lastenvaunuetuus) ole voimassa vakiovuoroissa.

8 15 18K

YHDISTELMÄ NENÄINNIEMI – KESKUSTA

T	MA – PE			LA	SU	
	LINJA / MINUUTIT					
	18K	8	18K	18K	18K	15
5			30			
6	10		30			
7	10	25	30			
8	15	30	35	15		
9	25	30	40	10		15
10	10	30	35	10		15
11	00	35	40	15 40		15
12	00	35	30	15 40	10	
13	00	35	30	15 45	10	
14	00	35	30	15 55	10	
15	00	35	35	20 55	10	
16	10	35	40	25 55	10	
17	10	35	35	10	10	
18	20	35		10	10	
19	25			10	10	
20	25			10	10	
21	30			15	15	
22	30			15	15	
23	30			15		

Linjat 8 ja 15 ajetaan Ristonmaan ja Tikan kautta.

8 15 18K

YHDISTELMÄ KESKUSTA (VAPAUDENKADULTA) – NENÄINNIEMI

TUNNIT	MA – PE					LA		SU
	LINJA / MINUUTIT							
	18K	8	18K	18K	15	18K	15	18K
5				50				
6	10			50				
7	10	05		55		50		
8	10	10				50		
9	05	10	20	45		50		
10	10	10		35		50		
11	15	10		35		20 55		
12	00	10		35		20 55		50
13	00	10		35		20 55		50
14	00	10		35		25 55		50
15	10	10		40		35		50
16	15	10		45		00 35		50
17	10	10		45		00 50		50
18	00	10				50		50
19	00					50		50
20	05					50		50
21	05					55		55
22	10					55		55
23	10				40		40	
24					40P		40	

Linjat 8 ja 15 ajetaan Ristonmaan ja Tikan kautta.

P = vuoro ajetaan perjantain ja lauantain välisenä yönä.

5 7 8 15K 16

YHDISTELMÄ KESKUSTA – VIITANIEMI

M – P							
TUNNIT	LINJA / MINUUTIT						
	5	5	16	7	8	15K	5
6			35	40			
7	05	30	40	40	45	55kp	55
8	15	25	40	45	50	40kp	45
9	00	15	40	45	50		40
10	00	15	40	45	50		40
11	00	20	40		50		40
12	00	20	40	15	50		40
13	00	20	40	15	50		40
14	00	20	40	15	50		40
15	00	20	45	15	50		45
16	05	25	45	15	50		45
17	05	25	45	15	50		40
18		20	40	15			
19				15			
20				15			

kp = vuoro ajetaan koulupäivinä.

Lisäksi Viitaniemeen ajavia kouluvuoroja on linjoilla 1M, 3, 13, 14, 14M ja 16M.

5 5K 7 8 15K 16 16M

YHDISTELMÄ VIITANIEMI – KESKUSTA

MA - PE													
T	LINJA / MINUUTIT												
	5K	8	16M	13M	5	16	15K	14	7	5	5	5K	7
6											30	50	50
7						10				20	40	50	55
8		05			10	10				25	40	50	55
9		05			10	10				30	40	50	55
10		05			10	10				30	50		
11	00	05			10	10			25	30	50		
12	00	05			10	10			25	30	50		
13	00	05	00		10	10			25	30	50		
14	00	05	00	05kp	10	10	20kp		25	30	50		
15	00	05	05		10	10	20kp 25kp		25	30	50		
16	00	05			10	10	20kp 25kp		25	30	50		
17	00	05			10	10			25		50		
18	00	05				10			25				
19						10			25				

kp = vuoro ajetaan koulupäivinä.

4

15

15K

18

18K

19

20

22

**YHDISTELMÄ
KESKUSTA (VAPAUDENKADULTA) –
KUOKKALA (SYÖTTÄJÄNKADULLE)**

MA - PE												
T	LINJA / MINUUTIT											
	18	18K	19	22	18	4	15K	18K	20	15	18	18K
5										40		50
6	00		05					10		40	30	50
7	00		05	13		15		10	45	40	35	55
8			05	13	20	20		10	45	40	40	
9	00	05	05	13		20		20	45	40	30	45
10	05	10	05	13	25	20		35	45	40	50	
11		15	05	13	10	20		35	45	40	50	
12		00	05	13	20	20		35	45	40	50	
13		00	05	13	20	20		35	45	40	50	
14		00	05	13	20	20	28kp	35	45	40	50	
15		10	05	13	25	20	28kp	40	45	40	50	
16		15	05	13	30	25	28kp	45	45	40		
17	00	10	05	13	30	25		45	45	40		
18		00	05	13	30				45	40		
19		00	05	16	30				45	40		
20		05	05	16	35				45	40		
21		05			35					40		
22		10			40					40		
23		10			40					40		
24					40					40P		
01										40P		

kp = vuoro ajetaan koulupäivinä.

P = vuoro ajetaan perjantain ja lauantain välisenä yönä.

Linja 15 ajetaan Ristonmaan ja Tikan kautta.

4 15 15K 18 18K
19 20 22

**YHDISTELMÄ
 KUOKKALA (SYÖTTÄJÄNKADULTA) – KESKUSTA**

MA - PE											
T	LINJA / MINUUTIT										
	18	15	18K	18	22	19	15K	18	20	4	18K
5		10	35								
6	55	17	15			25		25		40	35
7		17	15	25	25	25	40kp		53	40	35
8	00	17	20	25	25	25	30kp	50	53	45	40
9	05	17	30	25	25	25		55	53	45	45
10		17	15	35	25	25		55	53	45	40
11	20	17	05		25	25		50	53	45	45
12	20	17	05		25	25		50	53	45	35
13	20	17	05		25	25		50	53	45	35
14	25	17	05		25	25	50kp	50	53	45	35
15	25	17	05		25	25	50kp	55	53	45	40
16	25	17	15		25	25			53	50	45
17	25	17	15	00	25	25		55	53		40
18		17	25		25	25		55	53		
19		17	30		25	25			53		
20		17	30	00	25	25		55	53		
21		17	35	00							
22	05	17	35								
23	05	17	35								
24	05	17P									
01	05	17P									

kp = vuoro ajetaan koulupäivinä.

P = vuoro ajetaan perjantain ja lauantain välisenä yönä.

Linjat 4, 15K, 18, 18K ja 19 lähtevät Kuokkala 1 pysäkillä.

Linjat 15, 20 ja 22 lähtevät Kuokkala 2 pysäkillä.

15**18****18K****19L****20**

**YHDISTELMÄ
KESKUSTA (VAPAUDENKADULTA) –
KUOKKALA (SYÖTTÄJÄNKADULLE)**

T	LA							SU			
	LINJA / MINUUTIT							18	20	15	18K
	19L	18	18K	20	18	15	18K				
5											
6						40					
7						40	50				
8		20				40	50			40	
9		20				40	50	20		40	
10		20		45		40	50	20		40	
11	02	10	20	45	35	40	55	20		40	
12	02	10	20	45	35	40	55	20	45	40	50
13	02	10	20	45	35	40	55	20	45	40	50
14	02	10	25	45	35	40	55	20	45	40	50
15	02	10	35	45	35	40		20	45	40	50
16		20	35	45	30	40	00	20		40	50
17		20		45		40	05 50	20		40	50
18		20		45		40	50	20		40	50
19		20				40	50	20		40	50
20		20				40	50	20		40	50
21		25				40	55	25		40	55
22		25				40	55	25		40	55
23		25				40		25			
24		25				40		25			
01						40					
02											

Linja 15 ajetaan Ristonmaan ja Tikan kautta.

Linja 19 L ajetaan Ainolan ja Kekkolan kautta.

15 18 18K 19L 20

YHDISTELMÄ KUOKKALA (SYÖTTÄJÄNKADULTA) – KESKUSTA

T	LA								SU			
	LINJA / MINUUTIT											
	18	18K	15	19L	18	20	18	18K	15	18K	18	20
5												
6			12						07			
7			12									
8		20	17				45					
9		15	17				45		12		45	
10		15	17	25		53	45		12		45	
11		20	17	25	35	53		45	12		45	
12	00	20	17	25	35	53		45	17	15	45	53
13	00	20	17	25	35	53		50	17	15	45	53
14	00	20	17	25	35	53			17	15	45	53
15	00	25	17		35	53		01	17	15	45	53
16	00	30	17			53	45	01	17	15	45	
17		15	17			53	45	01	17	15	45	
18		15	17			53	45		17	15	45	
19		15	17				45		17	15	45	
20		15	17				50		17	15	50	
21		20	17				50		17	20	50	
22		20	17				50		17	20	50	
23		20	17				50		17		50	
24			17				50				50	
01			17									

Linjat 18, 18K ja 19 lähtevät Kuokkala 1 pysäkiltä.

Linjat 15 ja 20 lähtevät Kuokkala 2 pysäkiltä.

16**16M****21**

YHDISTELMÄ KAUPPATORI – KELJONKANGAS

TUNNIT	MA – PE				LA		SU	
	LINJA / MINUUTIT							
	16M	16	21	16	16	21	16	21
5		15		45				
6		15	30	45	15		45	
7		15	30	45	15			
8		15	30	45	15		15	
9		15	45		15	45	15	
10		15Y	45		15Y	45	15Y	
11		15Y	45		15Y	45	15Y	45
12		15Y	45		15Y	45	15Y	45
13	05kp	15Y	45		15Y	45	15Y	45
14	05kp	15Y	45		15Y	45	15Y	45
15	10kp	15Y		45	15Y	45	15Y	45
16	10kp	15Y		45	15Y	45	15Y	45
17		15Y	45		15Y	45	15Y	45
18		15Y	45		15Y		15Y	
19		15Y	45		15Y		15Y	
20		15	45		15		15	
21		15			15		15	
22		15			15		15	
23			15			15		15
24			00			00		00
01								
02			00P			00		

kp = vuoro ajetaan koulupäivinä.

Y = vuoro ajetaan Keljon markettien kautta.

P = vuoro ajetaan perjantain ja lauantain välisenä yönä.

Ajoaika-arvio

Kauppatori

Keskusta

Keljonkangas

Sarvivuoren th

2 min

10-15 min

15-20 min

7 16 16M 21

YHDISTELMÄ KELJONKANGAS (SARVIVUOREN TH:STA) – KESKUSTA

T	MA – PE						LA			SU		
	LINJA / MINUUTIT											
	16M	21	7	16	16M	21	16	16	7	21	16	21
5	15											
6			20	15			45				20	20
7	05		20	20	25kp		45	20	25			50
8			25	20	35kp		50	20	25			
9			25	20Y	30kp		50	20Y	25			20Y
10			25	20Y			50	20Y	25	50	20Y	
11			55	20Y			50	20Y	55	50	20Y	
12			55	20Y			50	20Y	55	50	20Y	50
13			55	20Y			55	20Y	55	50	20Y	50
14			55	20Y			55	20Y	55	50	20Y	50
15			55	25Y			55	20Y	55	50	20Y	50
16			55	25Y			35 50	20Y	55	50	20Y	50
17			55	25Y			35 50	20Y	55	50	20Y	50
18			55	20Y			50	20Y	50		20Y	50
19			55	20Y			50	20Y			20Y	
20			20				50	20			20	
21			20				50	20			20	
22			20					20			20	
23			20					20			20	

kp = vuoro ajetaan koulupäivinä.

Y = vuoro ajetaan Keljon markettien kautta.

Linja 7 ajetaan Sääksvuoren ja Kaijanlammen kautta suoraan moottoritielle.

Ajoaika-arvio
Sarvivuoren th

Keljonkangas

Keskusta

2 min

20-25 min

16**16M****21**

YHDISTELMÄ KAUPPATORI – SÄYNTSALO

TUNNIT	MA – PE				LA		SU	
	LINJA / MINUUTIT							
	16M	16	21	16	16	21	16	21
5		15		45		35Y1		35Y1
6		15	30	45	15		45	
7		15	30	45	15			
8		15	30	45	15		15	
9		15	45		15	45	15	
10		15Y	45		15Y	45	15Y	
11		15Y	45		15Y	45	15Y	45
12		15Y	45		15Y	45	15Y	45
13	05kp	15Y	45		15Y	45	15Y	45
14	05kp	15Y	45		15Y	45	15Y	45
15	10kp	15Y		45	15Y	45	15Y	45
16	10kp	15Y		45	15Y	45	15Y	45
17		15Y	45		15Y	45	15Y	45
18		15Y	45		15Y		15Y	
19		15Y	45		15Y		15Y	
20		15	45		15		15	
21		15			15		15	
22		15			15		15	
23			15			15	15	
24			00			00		00
01								
02			00P			00		

kp = vuoro ajetaan koulupäivinä.

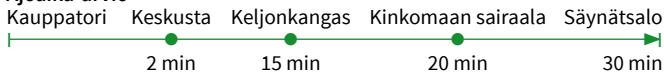
Y = vuoro ajetaan Keljon Markettien kautta

Y1 = vuoro ajetaan linjana 21M

Muuramen kautta Säynätsaloon.

P = vuoro ajetaan perjantain ja lauantain välisenä yönä.

Ajoaika-arvio



16 16M 21


YHDISTELMÄ SÄYNÄTSALO – KAUPPATORI

TUNNIT	MA – PE					LA		SU	
	LINJA / MINUUTIT								
	16	16M	16	21	16M	16	21	16	21
5				03					
6	00		30	48			08		08
7	05	10kp	30			05		35	
8	05	20kp	35			05			
9	05Y	20kp	35			05Y		05Y	
10	05Y			38		05Y	38	05Y	
11	05Y			38		05Y	38	05Y	
12	05Y			38		05Y	38	05Y	38
13	05Y			43		05Y	38	05Y	38
14	05Y			43		05Y	38	05Y	38
15	10Y			43		05Y	38	05Y	38
16	10Y		35	23		05Y	38	05Y	38
17	10Y		35	23		05Y	38	05Y	38
18	05Y			38		05Y	38	05Y	38
19	05Y			38		05Y		05Y	
20	05			38		05		05	
21	05			38		05		05	
22	05					05		05	
23	05					05		05	

kp = vuoro ajetaan koulupäivinä.

Y = vuoro ajetaan Keljon markettien kautta.

Ajoaika-arvio



26 27 27K 32 36

**YHDISTELMÄ
KESKUSTA (VAPAUDENKADULTA) – PALOKKA**

	MA - PE						LA		SU	
T	LINJA / MINUUTIT									
	27K	26	36	27	32	27	27	27	27	27
5						35				
6			40	20		55		40		
7			05	30	40	50		40		40
8	15		05	35		50		40		40
9	15		20	30		50		35		40
10	10		20	30		50	05	35		40
11	10		20	30		50	05	35	05	35
12	10		20	30		50	05	35	05	35
13	10	20kp	10	30		50	05	35	05	35
14	10	20kp	15	30		50	05	35	05	35
15	10	20kp	15	30		50	05	35	05	35
16	10	20	25	30	40	50	05	35	05	35
17	10		20	30		50	05	35	05	35
18	10		05	30		50	05	35	05	35
19	15					40	05	35	05	35
20				05		35	05	35	05	35
21				05		35	05	35	05	35
22				05		35	05	35	05	35
23				05		55	05	35	05	35
24							05		05	
01						50PY			50Y	

kp = vuoro ajetaan koulupäivinä.

Y = vuoron ajaa linja 22 Palokan kautta.

P = vuoro ajetaan perjantain ja lauantain välisenä yönä.

Lisäksi Palokkaan (vuoron pääte piste on Palokan terveysasemalla) pääsee linjalla 25 Laajavuoren kautta.

26 27 27K 32

YHDISTELMÄ PALOKKA - KAUPPATORI

T	MA - PE					LA		SU		
	LINJA / MINUUTIT									
	27	26	27	32	27	27K	27	27	27	27
5	20				45					
6	15		35		55		15		15	
7		15	10	25kp	30		15			
8	05	30kp	25	30		50	15		15	
9	10		25			45	15	45	15	
10	05		25			45	15	45	15	
11	05		25			45	15	45	15	45
12	05		25			45	15	45	15	45
13	05		25			45	15	45	15	45
14	05		25			45	15	45	15	45
15	10		25			50	15	45	15	45
16	05		25			55	15	45	15	45
17	05		25	50		45	15	45	15	45
18	05		25			45	15	45	15	45
19			15		50		15	45	15	45
20			15		45		15	45	15	45
21			20		45		15	45	15	45
22			15		45		15	45	15	45
23					45		45			45

kp = vuoro ajetaan koulupäivinä.

12 12T 27 27K

YHDISTELMÄ KESKUSTA – KELTINMÄKI

T	MA – PE							LA				SU			
	LINJA / MINUUTIT														
	12	27	12T	27	12	27	27K	12	27	12	27	12	27	12	27
5				38											
6		08		38	35	58				38Y				38Y	
7	00	58	15	18	35	33				38Y				38Y	
8	00		15	28	35	48			30	38				38Y	
9	00		15	33	35	48	13	00	30	38				38Y	
10	00		15	28	35	48	08	00	08	30	38			38Y	
11	00		15	28	35	48	08	00	08	30	38	00	08	30	38
12	00		15	28	35	48	08	00	08	30	38	00	08	30	38
13	00		15	28	35	48	08	00	08	30	38	00	08	30	38
14	00		15	28	35	48	08	00	08	30	38	00	08	30	38
15	00		15	33	35	48	08	00	08	30	38	00	08	30	38
16	00		15	28	35	48	13	00	08	30	38	00	08	30	38
17	00		15	28	35	48	18	00	08	30	38	00	08	30	38
18	00		15	28	35	48	08	00	08	30	38	00	08	30	38
19	00	08		38	30		08	00	08	30	38	00	08	30	38
20	00	13		38	30			00	08	30	38	00	08	30	38
21	00	08		38	30			00	08	30	38	00	08	30	38
22	00	08		38				00	08		38	00	08	30	38
23		08Y							08Y				08Y		
24		08Y							08Y				08Y		
01		03PY							03Y						

Y = vuoro ajetaan Myllyjärven kautta Keltinmäkeen.

P = vuoro ajetaan perjantain ja lauantain välisenä yönä.

Linja 12 ajetaan Myllyjärven kautta Keltinmäkeen.

Linja 27 ajetaan keskussairaalan kautta Keltinmäkeen.

12 12T 27 27K

YHDISTELMÄ KELTINMÄKI – KESKUSTA

M – P								
T	LINJA / MINUUTIT							
	12	27	27	12	12T	27	12	27K
5	10Y							
6		05		15		35	55	
7		10	25Y1kp		25	30	45	50
8	05		10		25	30	45	50
9	05	10			25	30	45	50
10	05	10			25	30	45	50
11	05	10			25	30	45	50
12	05	10			25	30	45	50
13	05	10			25	30	45	50
14	05	10			25	30	45	50
15	05	10			25	30	45	50
16	05	10			25	30	45	50
17	05	10			25	30	45	50
18	05	10		25		30		55
19	00		20	30		45		
20	00		15	30		45		
21	00		15	30		45		
22	00		15	30		45		
23						35		
24						35		
01						35P		

kp = vuoro ajetaan koulupäivinä.

Y = vuoro ajetaan Myllyjärven kautta.

Y1 = vuoro ajetaan Viitaniemen kautta keskusta.

P = vuoro ajetaan perjantain ja lauantain välisenä yönä.

Linja 12 ja 12T ajetaan Myllyjärven kautta.

Linja 27 ajetaan keskussairaalan kautta.

YHDISTELMÄ KELTINMÄKI – KESKUSTA

T	LA				SU			
	LINJA / MINUUTIT							
	27	12	27	12	27	12	27	12
5								
6			15Y				15Y	
7			15Y				15Y	
8			15Y				15Y	
9	15	30	45	00			15Y	
10	15	30	45	00			15Y	
11	15	30	45	00	15	30	45	
12	15	30	45	00	15	30	45	00
13	15	30	45	00	15	30	45	00
14	15	30	45	00	15	30	45	00
15	15	30	45	00	15	30	45	00
16	15	30	45	00	15	30	45	00
17	15	30	45	00	15	30	45	00
18	15	30	45	00	15	30	45	00
19	15	30	45	00	15	30	45	00
20	15	30	45	00	15	30	45	00
21	15	30	45	00	15	30	45	00
22	15	30	45	00	15	30	45	00
23	15		45		15		45	
24			45				45	
01			45					

Y = vuoro ajetaan Myllyjärven kautta.

Linja 12 ajetaan Myllyjärven kautta.

Linja 27 ajetaan keskussairaalan kautta.

**YHDISTELMÄ
KESKUSTA – PALOKANKESKUS**

T	MA – PE					LA		SU	
	LINJA / MINUUTIT								
	Y1 37	Y1 31KP	Y1 23	22	22	22	22	22	22
5				20					
6		40		10		20			
7			00	10	45	20	40		
8			00	10	45	20	40	20	
9			00	15	45	20	40	20	
10			00	15	45	20	40	20	
11				15	40	15	45	15	
12	00	05	10	15	40	15	45	15	
13	00	05	10	15	40	15	45	15	40
14	00	05	10	15	40	15	45	15	40
15	00	05	10	15	40	15	45	15	40
16	00	05	10	15	40	15	45	15	40
17	05		10	15	45	15	45	15	40
18				15	45	15	45	15	40
19				15	45	15	40	15	40
20				15	45	15	40	15	40
21				15	45	15	40	15	40
22				40		40		40	
24				00		00		00	
01				45PY2		45Y2			

kp = vuoro ajetaan koulupäivinä.

Y1 = linja ajetaan Puistokatua, nopeampi reitti.

Y2 = linja ajetaan Palokan kautta.

P = vuoro ajetaan perjantain ja lauantain välisenä yönä.

Lisäksi linja 25 ajaa Laajavuoren kautta Palokankeskukselle.

**YHDISTELMÄ
PALOKANKESKUS – KESKUSTA**

T	MA – PE						LA		SU	
	LINJA / MINUUTIT									
	22KP	Y1 31KP	22	Y1 23	Y1 37	22	22	22	22	
6			25	18		50	25		25	
7	05	25	25	23	50	55	25	55		
8		35	25	23	50	55	25	55	25	
9		35	25	23	50	55	25	55	25	
10			25	23		55	25	55	25	
11			25			55	25	55	25	
12		55	25	33		55	25	55	25	
13		55	25	33		55	25	55	25 55	
14		55	25	33		55	25	55	25 55	
15			25	33		55	25	55	25 55	
16		00	30	33		55	25	55	25 55	
17		00	25			55	25	55	25 55	
18			25			58	25	55	25 55	
19			25			58	25	55	25 55	
20			25			55	25	55	25 55	
21			25			55	25	55	25 55	
22			25				25		25	
23			40				40		40	

kp = vuoro ajetaan koulupäivinä.

Y1 = linja ajetaan Puistokatua, nopeampi reitti.

Lisäksi linja 25 ajaa Laajavuoren kautta Palokankeskukselle.

Aikataulut suuntaa antavia.

10 12 12T 25

YHDISTELMÄ KESKUSTA – KANGASLAMPI

MA - PE									
T	LINJA / MINUUTIT								
	10	12	25	25	12	25	12	12T	25
5					40Y	40			
6					40Y	35			55
7	00	15Y		15	40Y	35		45	55
8		05		15	25	35		45	55
9		05		15	25	35		45	55
10		05		15	25	35		45	55
11		05		15	25	35		45	55
12		05		15	25	35		45	55
13		05	15	30	25	40		45	55
14	12	05	10	30	25	40		45	55
15	20	05	10	30	25	40		45	55
16	30	05	10	30	25	40		45	55
17		05	10	30	25	40		45	55
18		05	10	30	25	40	45		55
19				15	20	35	50		55
20				15	20	35	50		55
21				15	20		50		55
22				25	20		50		40
23				25					40
24									40
01									
02									
03									00P

Linja 12 ajaa Lohikoskentien ja Palanderinkadun kautta Kangaslammelle.

Linja 25 ajaa Tourulan ja Kangasvuoren kautta Kaakkolammelle, josta autot jatkavat Kangaslammelle.

Linja 12T ajaa Tourulantien, Kankaan, Vasarakadun ja Palanderinkadun kautta Kangaslammelle.

YHDISTELMÄ KESKUSTA – KANGASLAMPI

T	LA				SU			
	LINJA / MINUUTIT							
	12	25	12	25	12	25	12	25
5								
6				40				40
7				55				55
8		25	50	55				55
9	20	25	50	55				55
10	20	25	50	55				55
11	20	25	50	55		25	50	55
12	20	25	50	55	20	25	50	55
13	20	25	50	55	20	25	50	55
14	20	25	50	55	20	25	50	55
15	20	25	50	55	20	25	50	55
16	20	25	50	55	20	25	50	55
17	20	25	50	55	20	25	50	55
18	20	25	50	55	20	25	50	55
19	20	25	50	55	20	25	50	55
20	20	25	50	55	20	25	50	55
21	20	25	50	55	20	25	50	55
22	20	25	50	40	20	25	50	40
23		25		40		25		40
24				40				40
01								
02								
03		00						

Linja 12 ajaa Lohikoskentien ja Palanderinkadun kautta Kangaslammelle.

Linja 25 ajaa Tourulan ja Kangasvuoren kautta Kaakkolammelle, josta autot jatkavat Kangaslammelle.

10 12 12T 25

YHDISTELMÄ KANGASLAMPI – KESKUSTA

MA – PE									
T	LINJA / MINUUTIT								
	10	25	12	25	25koulp	25	12	25	12T
5				15				45	
6	17	05	15	25			35	45	55
7	17	05	15	25	27Y1		35	45	55
8	17	05	15	25			40	45	55
9		05	15	25			40	45	55
10		05	15	25			40	45	55
11		05	15	25			40	45	55
12		05	15	25			40	45	55
13		05	15	25		45	40		55
14		10	15	25		45	40	00	55
15		10	15	25		45	40	00	55
16		10	15	25		45	40	00	55
17		10	15	25		45	40	00	55
18		10	15	30		00	40	50	
19		05	10	30			40	50	
20		05	10	30			40	50	
21			10	20			40	50	
22				20					
23		00							
24		00							

Y1 = vuoro ajetaan kauppatorin kautta Viitaniemeen, ei keskusta.

Linja 12 ajaa Palanderinkadun ja Lohikoskentien kautta keskusta.

Linja 25 ajaa Kangasvuoren ja Seppälän kautta keskusta.

Linja 12T ajaa Vasarakadun, Kankaan ja Tourulantien kautta keskusta.

YHDISTELMÄ KANGASLAMPI – KESKUSTA

T	LA				SU			
	LINJA / MINUUTIT							
	12	25	12	25	12	25	12	25
5								
6		15				15		
7		20		50		20		
8	10	20	40	50		20		
9	10	20	40	50		20		
10	10	20	40	50		20	40	
11	10	20	40	50	10	20	40	50
12	10	20	40	50	10	20	40	50
13	10	20	40	50	10	20	40	50
14	10	20	40	50	10	20	40	50
15	10	20	40	50	10	20	40	50
16	10	20	40	50	10	20	40	50
17	10	20	40	50	10	20	40	50
18	10	20	40	50	10	20	40	50
19	10	20	40	50	10	20	40	50
20	10	20	40	50	10	20	40	50
21	10	20	40	50	10	20	40	50
22		20		50	10	20		
23		00				00		
24		00				00		

Linja 12 ajaa Palanderinkadun ja Lohikoskentien kautta keskusta.

Linja 25 ajaa Kangasvuoren ja Seppälän kautta keskusta.

2 2M 3 4 16 22M
23 27K 41 42

YHDISTELMÄ
KESKUSTA – VANHA KESKUSSAIRAALA

MA – PE											
T	LINJA / MINUUTIT										
	2	3	23	2M	41	16	22M	27K	41	4	42
5											
6	00	30	30	40	40	35	40			50	
7	25	25	40	45		40	30			55	35
8	25		40	45	40	40	45	13		58	
9	25		40	45	00	40		08		58	
10	25		40	45		40		08		58	
11	25			45		40		08		58	
12	25		50	45		40		08		58	
13	25		50	45		40		08		58	
14	25		50	45	00	40		08	55	58	
15	25		50	45		45		08		58	
16	25		50	45		45		13			
17	25					45		08		05	
18	25					40		08			
19	20							08			
20	20										
21	20										
22	20				00						
23											
24											

Linja 16 ajaa Kauppatorin ja Viitaniemen kautta (ajallisesti hieman pidempi reitti).

Linja 2M ajaa suoraan Vapaudenkadulta Keskussairaalantielle (nopein reitti).

Lähtöpysäkki keskustasta 7, linja 16 lähtee pysäkiltä 1 kohti keskussairaalaan.

Linjat 1, 10, 13 ja 27 kulkevat myös vanhan keskussairaalan kautta.

Vanhalta keskussairaalalta pääsee pois linjoilla: 1, 2, 2M, 4, 13, 15K, 16, 19, 23, 27, 27K, 41, 42 ja 43.

2 3 41

YHDISTELMÄ KESKUSTA – VANHA KESKUSSAIRAALA

T	LA			SU	
	LINJA / MINUUTIT				
	2	3	41	2	41
5					
6		35			
7	20				
8	20				
9	20				
10	20				
11	20				
12	20			20	
13	20		55	20	55
14	20		50	20	50
15	20		55	20	55
16	20			20	
17	20			20	
18	20		00	20	00
19	20			20	
20	20			20	
21	20			20	
22	20		00	20	00
23	20Y			20Y	
24	20Y			20Y	
01					

Lähtöpysäkki keskustasta 7.

Linjat 1 ja 27 kulkevat myös vanhan keskussairaalan kautta.

Vanhalta keskussairaалalta pääsee pois linjoilla: 1, 2, 19L, 27, 41.

Y = vuoron ajaa linja 25.

1 10 19 25 27**YHDISTELMÄ
KESKUSTA – SAIRAALA NOVA**

MA – PE								
T	LINJA / MINUUTIT							
	1	27	19	25	10	27	1	27
5						38	40	
6		08	37		35	38	35	58
7	05	58	40		40	18	40	33
8	05	48	37		45	28	45	
9	05	48	37			33	45	
10	05	48	37			28	45	
11	05	48	37			28	45	
12	05	48	37			28	45	
13	05	48	37			28	45	
14	05	48	37			28	45	
15	05	48	37			33	45	
16	05	48	40			28	45	
17	05	48	37			28	45	
18	05	48	37			28	45	
19	05		37			38	50	
20		13				38	50	
21		08				43	50	
22		08				38	50	
23		08		20				
24		08		20				

Linjat kulkevat myös vanhan keskussairaalan kautta.
Sairaala Novalta pääsee pois linjoilla: 1, 10, 13, 19 ja 27.

1 25 27

YHDISTELMÄ KESKUSTA – SAIRAALA NOVA

T	LA				SU			
	LINJA / MINUUTIT							
	27	25	27	1	27	25	27	1
5								
6			38	40			38	40
7			38	50			38	50
8			38	50			38	50
9			38	50			38	50
10	08		38	50			38	50
11	08		38	50	08		38	50
12	08		38	50	08		38	50
13	08		38	50	08		38	50
14	08		38	50	08		38	50
15	08		38	50	08		38	50
16	08		38	50	08		38	50
17	08		38	50	08		38	50
18	08		38	50	08		38	50
19	08		38	50	08		38	50
20	08		38	50	08		38	50
21	08		38	50	08		38	50
22	08		38	50	08		38	50
23	08	20			08	20		
24	08	20			08	20		
01	08							

Linjat 1, 25 ja 27 kulkevat myös vanhan keskussairaalan kautta.

Sairaala Novalta pääsee pois linjoilla: 1, 19L ja 27.

12 12T 16

YHDISTELMÄ KESKUSTA – KELJON MARKETIT

T	MA – PE				LA			SU		
	LINJA / MINUUTIT									
	12	12T	16	12	12	16	12	12	16	12
6				35						
7	00	15		35						
8	00	15		35			30			
9	00	15		35	00		30			
10	00	15	18	35	00	18	30		18	
11	00	15	18	35	00	18	30	00	18	30
12	00	15	18	35	00	18	30	00	18	30
13	00	15	18	35	00	18	30	00	18	30
14	00	15	18	35	00	18	30	00	18	30
15	00	15	18	35	00	18	30	00	18	30
16	00	15	18	35	00	18	30	00	18	30
17	00	15	18	35	00	18	30	00	18	30
18	00	15	18	35	00	18	30	00	18	30
19	00		18	30	00	18	30	00	18	30
20	00			30	00		30	00		30
21	00			30	00		30	00		30
22	00				00			00		

Ajoaika-arvio
Keskusta

Keljon marketit

10 min

12 12T 16

YHDISTELMÄ KELJON MARKETIT – KESKUSTA

T	MA – PE					LA			SU			
	LINJA / MINUUTIT											
	12	12	12	12T	16	12	12	16	12	12	16	12
6	23											
7	03			33		53						
8	13			33		53						
9	13			33	25	53	08	25	38		25	
10	13			33	25	53	08	25	38		25	
11	13			33	25	53	08	25	38		25	38
12	13			33	25	53	08	25	38	08	25	38
13	13			33	25	53	08	25	38	08	25	38
14	13			33	25	53	08	25	38	08	25	38
15	13			33	30	53	08	25	38	08	25	38
16	13			33	30	53	08	25	38	08	25	38
17	13			33	30	53	08	25	38	08	25	38
18	13	33			25		08	25	38	08	25	38
19	08		38		25		08	25	38	08	25	38
20	08		38				08		38	08		38
21	08		38				08		38	08		38
22	08		38				08		38	08		38